



รายงานผลการตรวจสอบการละเมิดสิทธิมนุษยชน

โดย

คณะกรรมการสิทธิมนุษยชนแห่งชาติ

รายงานผลการตรวจสอบที่ ๕๑ / ๒๕๔๗

เรื่อง สิทธิในที่อยู่อาศัย และที่ดินทำกิน กรณีเกาะหลีเป๊ะ อำเภอเมืองสตูล จังหวัดสตูล

ผู้ร้อง นายลาโปี๊ะ หาญทะเล หรือหารทะเล กับพวก

ผู้ถูกร้อง นายบรรจง อังโชติพันธุ์ และเครือญาติ และเจ้าพนักงานที่ดินจังหวัดสตูล

ผู้ร้องได้ร้องเรียนต่อคณะกรรมการสิทธิมนุษยชนแห่งชาติ เป็นหนังสือ ตามคำร้องที่ ๖๘๐/๒๕๔๗ ลงวันที่ ๖ มีนาคม ๒๕๔๗ ว่า กรณีที่ดินบนเกาะหลีเป๊ะ อำเภอเมืองสตูล จังหวัดสตูล ผู้ร้องกับพวกเป็นชาวเล กลุ่มอุรักลาไวย์ ได้อาศัยบนเกาะหลีเป๊ะ หมู่ที่ ๗ ตำบลเกาะสาหร่าย อำเภอเมืองสตูล จังหวัดสตูล มาตั้งแต่บรรพบุรุษ ต่อมา ได้ถูกนายทุนแจ้งความดำเนินคดีอาญา พร้อมทั้งถูกฟ้องในข้อหาร่วมกันเข้าไปในอสังหาริมทรัพย์ของผู้อื่น เพื่อถือการครอบครองอสังหาริมทรัพย์นั้นและทำให้เสียทรัพย์ ทั้งๆ ที่ผู้ร้องกับพวก ไม่เคยขายที่ดินที่พวกตนอาศัยอยู่แต่อย่างใด จึงร้องเรียนขอความเป็นธรรมในกรณีดังกล่าว

คณะกรรมการสิทธิมนุษยชนแห่งชาติ พิจารณาแล้วเห็นว่าเรื่องดังกล่าวมีมูล และอยู่ในอำนาจหน้าที่ของ คณะกรรมการสิทธิมนุษยชนแห่งชาติ ตามพระราชบัญญัติคณะกรรมการสิทธิมนุษยชนแห่งชาติ พ.ศ.๒๕๔๒ และได้มอบหมายให้คณะอนุกรรมการคุ้มครองสิทธิมนุษยชน ๓ เป็นผู้ดำเนินการตรวจสอบ

ข้อ ๑ ความเป็นมา

ผู้ร้องกับพวกเป็นชาวเล กลุ่มอุรักลาไวย์ มาอาศัยอยู่ในเกาะหลีเป๊ะ หมู่ที่ ๗ ตำบลเกาะสาหร่าย อำเภอเมืองสตูล จังหวัดสตูล มาตั้งแต่บรรพบุรุษ ซึ่งเกาะหลีเป๊ะตั้งอยู่ในเขตอุทยานแห่งชาติตะรุเตา ชาวเลดังกล่าวมีอาชีพหลัก คือ การจับปลาและบนเกาะมีการปลูกมะพร้าว

ข้อ ๒ การตรวจสอบ

คณะอนุกรรมการคุ้มครองสิทธิมนุษยชน ๓ ได้พิจารณาตรวจสอบโดยให้ผู้ร้องกับพวกชี้แจงด้วยวาจา และให้เจ้าพนักงานที่ดินจังหวัดสตูล เจ้าหน้าที่ฝ่ายปกครองอำเภอเมืองสตูล จังหวัดสตูล

เจ้าหน้าที่สำนักงานทะเบียนกลาง กรมการปกครอง ซึ่งแจ้งด้วยลายลักษณ์อักษร อีกทั้ง ยังให้เจ้าพนักงานที่ดินจังหวัดสตูล ซึ่งแจ้งด้วยวาจาเพิ่มเติม กล่าวคือ

๒.๑ คำชี้แจงของผู้ร้อง

ผู้ร้องได้ชี้แจงต่อคณะกรรมการคุ้มครองสิทธิมนุษยชน ๓ รายละเอียดพอสรุปได้ดังนี้
บรรพบุรุษของผู้ร้องกับพวกอพยพมาจากเกาะภูเก็ต ทุกคนเป็นเครือญาติ ประกอบอาชีพประมง นอกจากนี้ ยังมีการปลูกมะพร้าว มะม่วงหิมพานต์ และมะม่วงเบา โดยมีเจ้าแก้วมารับซื้อของดังกล่าวพร้อมกับแลกเปลี่ยนกับข้าวสาร พริกแห้ง กระเทียม ตลอดจนของอุปโภคบริโภคอื่นๆ การประกอบอาชีพดังกล่าวของชาวบ้านไม่เคยมีเงินเหลือเก็บ ต่อมา ภายหลังจากได้ขายของทะเลที่ขายได้ให้แก่ กำนันบรรจง แซ่อึ้ง หรืออั้งโชติพันธ์ ซึ่งนายบรรจง อั้งโชติพันธ์ เป็นบุคคลภายนอกเกาะมาแต่งงานกับ นางคารา (หาญทะเล) อั้งโชติพันธ์ ที่เป็นบุตรของชาวเลดั้งเดิม คือ นายศิริ และนางมิ้อะ หาญทะเล

ที่ดินบนเกาะหลีเป๊ะเป็นที่ดินที่ชาวเลบุกเบิกจับจอง และมีเอกสารแสดงสิทธิ์ คือ แบบแจ้งการครอบครองที่ดิน (ส.ค. ๑) ต่อมา กำนันบรรจงได้มาขอเอกสาร ส.ค. ๑ จากชาวเลไป โดยอ้างว่าจะนำไปออกหนังสือรับรองการทำประโยชน์ (น.ส.๓) ให้ พร้อมทั้งเก็บเงินอีกรายละเอียด ๒๐๐ บาท โดยมีได้มีการลงลายมือชื่อในเอกสารใดๆ ให้แก่กำนันบรรจง อั้งโชติพันธ์ หลังจากนั้น ชาวเลก็ไปทวงถาม กำนันบรรจง อั้งโชติพันธ์ ได้คัดค้านเรื่อยมา จนกระทั่ง กำนันบรรจง อั้งโชติพันธ์ ถูกยิงเสียชีวิต เมื่อประมาณปี พ.ศ.๒๕๔๖ ชาวเลจึงทราบว่าที่ดินของพวกเขาตกเป็นที่ดินของนายทุนไปแล้ว ส่วนผู้ร้องกับพวกถูกแจ้งความดำเนินคดี ในที่สุดถูกพนักงานอัยการจังหวัดสตูลฟ้องเป็นคดีอาญาต่อศาลจังหวัดสตูล เมื่อวันที่ ๕ กุมภาพันธ์ ๒๕๔๗ คดีหมายเลขดำที่ ๑๑๔/๒๕๔๗ ระหว่าง พนักงานอัยการจังหวัดสตูล โจทก์ กับ นายร้ออาด หาญทะเล กับพวกรวม ๗ คน ในข้อหา ร่วมกันเข้าไปในอสังหาริมทรัพย์ของผู้อื่น เพื่อถือครอบครองอสังหาริมทรัพย์นั้น และทำให้เสียหาย

๒.๒ คำชี้แจงของเจ้าพนักงานที่ดินจังหวัดสตูล

เจ้าพนักงานที่ดินจังหวัดสตูล ได้ชี้แจงเป็นลายลักษณ์อักษรว่า เจ้าพนักงานที่ดินจังหวัดสตูล ได้ตรวจสอบเรื่องรายการขอออกเอกสารสิทธิ์ในที่ดินบนเกาะหลีเป๊ะ ปรากฏข้อเท็จจริงดังนี้

๑. เอกสารสิทธิ์ ส.ค. ๑ บนเกาะหลีเป๊ะ หมู่ที่ ๗ ตำบลเกาะสาหร่าย อำเภอเมืองสตูล จังหวัดสตูล มีทั้งหมด ๔๑ แปลง มีชื่อบุคคลดังต่อไปนี้เป็นผู้แจ้งการครอบครองที่ดิน

- | | |
|---------------------|-----------------------------|
| ๑.๑ ส.ค. ๑ เลขที่ ๑ | มีชื่อ นายหลิ่ง หารทะเล |
| ๑.๒ ส.ค. ๑ เลขที่ ๒ | มีชื่อ นายหลิ่ง หารทะเล |
| ๑.๓ ส.ค. ๑ เลขที่ ๓ | มีชื่อ นายสระรีเด็น หารทะเล |
| ๑.๔ ส.ค. ๑ เลขที่ ๔ | มีชื่อ นายสระรีเด็น หารทะเล |
| ๑.๕ ส.ค. ๑ เลขที่ ๕ | มีชื่อ นายสระรีเด็น หารทะเล |
| ๑.๖ ส.ค. ๑ เลขที่ ๖ | มีชื่อ นายกาเสม หารทะเล |
| ๑.๗ ส.ค. ๑ เลขที่ ๗ | มีชื่อ นายอูเท็ง หารทะเล |
| ๑.๘ ส.ค. ๑ เลขที่ ๘ | มีชื่อ นายอูเท็ง หารทะเล |

- ๑.๕ ศ.ค. ๑ เลขที่ ๕ มีชื่อ นายสหนุ หารทะเล
๑.๑๐ ศ.ค. ๑ เลขที่ ๑๐ มีชื่อ นายสหนุ หารทะเล
๑.๑๑ ศ.ค. ๑ เลขที่ ๑๑ มีชื่อ นางแบอ๊ะ หาญทะเล
๑.๑๒ ศ.ค. ๑ เลขที่ ๑๒ มีชื่อ นางหาริยิ หารทะเล
๑.๑๓ ศ.ค. ๑ เลขที่ ๑๓ มีชื่อ นายมาห์ริ่ม หาญทะเล
๑.๑๔ ศ.ค. ๑ เลขที่ ๑๔ มีชื่อ นายมาห์ริ่ม หาญทะเล
๑.๑๕ ศ.ค. ๑ เลขที่ ๑๕ มีชื่อ นางสิมิ๊ะ หารทะเล
๑.๑๖ ศ.ค. ๑ เลขที่ ๑๖ มีชื่อ นางสาวนา หาญทะเล
๑.๑๗ ศ.ค. ๑ เลขที่ ๑๗ มีชื่อ นายกาสา พระอ๊ะ
๑.๑๘ ศ.ค. ๑ เลขที่ ๑๘ มีชื่อ นายสะอะเคิ้น หารทะเล
๑.๑๙ ศ.ค. ๑ เลขที่ ๑๙ มีชื่อ นายสิอ๊ะ หารทะเล
๑.๒๐ ศ.ค. ๑ เลขที่ ๒๐ มีชื่อ นางสาวเคิ้น หารทะเล
๑.๒๑ ศ.ค. ๑ เลขที่ ๒๑ มีชื่อ นางหมาคร่าเย็น หารทะเล
๑.๒๒ ศ.ค. ๑ เลขที่ ๒๒ มีชื่อ นายหมาดสะเคิ้น หารทะเล
๑.๒๓ ศ.ค. ๑ เลขที่ ๒๓ มีชื่อ นายอาริ หารทะเล
๑.๒๔ ศ.ค. ๑ เลขที่ ๒๔ มีชื่อ นายสิมิ๊ะ หาญทะเล
๑.๒๕ ศ.ค. ๑ เลขที่ ๒๕ มีชื่อ นายน้ำมล หาญทะเล
๑.๒๖ ศ.ค. ๑ เลขที่ ๒๖ มีชื่อ นางรอย๊ะ หาญทะเล
๑.๒๗ ศ.ค. ๑ เลขที่ ๒๗ มีชื่อ นางมิห๊ะ หาญทะเล
๑.๒๘ ศ.ค. ๑ เลขที่ ๒๘ มีชื่อ นายหาญ หารทะเล
๑.๒๙ ศ.ค. ๑ เลขที่ ๒๙ มีชื่อ นางกิมตุ้ หารทะเล
๑.๓๐ ศ.ค. ๑ เลขที่ ๓๐ มีชื่อ นายสมัน หารทะเล
๑.๓๑ ศ.ค. ๑ เลขที่ ๓๑ มีชื่อ นายค่าง หารทะเล
๑.๓๒ ศ.ค. ๑ เลขที่ ๓๒ มีชื่อ นางรีน๊ะ หารทะเล
๑.๓๓ ศ.ค. ๑ เลขที่ ๓๓ มีชื่อ นางหาหนา หารทะเล
๑.๓๔ ศ.ค. ๑ เลขที่ ๓๔ มีชื่อ นางยาร๊ะ หารทะเล
๑.๓๕ ศ.ค. ๑ เลขที่ ๓๕ มีชื่อ นางลิติ หารทะเล
๑.๓๖ ศ.ค. ๑ เลขที่ ๓๖ มีชื่อ นางรีย๊ะ หารทะเล
๑.๓๗ ศ.ค. ๑ เลขที่ ๓๗ มีชื่อ เด็กชายเจ๊ะหมัน
๑.๓๘ ศ.ค. ๑ เลขที่ ๓๘ มีชื่อ นายอาหรน หารทะเล
๑.๓๙ ศ.ค. ๑ เลขที่ ๓๙ มีชื่อ นายบาบ่า แซ่โก้ย
๑.๔๐ ศ.ค. ๑ เลขที่ ๔๐ มีชื่อ นางหาริบี หารทะเล
๑.๔๑ ศ.ค. ๑ เลขที่ ๔๑ เป็นที่ดินของกรมธนารักษ์ (ที่ราชพัสดุ) ไม่ปรากฏ

๒. ที่ดินบนเกาะหลีเป๊ะ หมู่ที่ ๗ ตำบลเกาะสาหร่าย อำเภอเมืองสตูล จังหวัดสตูล มีหลักฐานเป็น น.ส.๑ จำนวน ๑๕ แปลง ปัจจุบันเป็นของบุคคลดังต่อไปนี้

- ๒.๑ น.ส.๑ เลขที่ ๑ เป็นของ นายเล่ง แซ่อึ้ง
- ๒.๒ น.ส.๑ เลขที่ ๒ เป็นของ ๑.นายสุพล สมานุกร ๒.นางฉวีภรณ์ญา สมานุกร
- ๒.๓ น.ส.๑ เลขที่ ๓ เป็นของ นายเล่ง แซ่อึ้ง
- ๒.๔ น.ส.๑ เลขที่ ๔ เป็นของ บริษัท แอควาส คาร์ จำกัด
- ๒.๕ น.ส.๑ เลขที่ ๕ เป็นของ ๑.นายสุพล สมานุกร ๒.นางฉวีภรณ์ญา สมานุกร
- ๒.๖ น.ส.๑ เลขที่ ๑๐ เป็นของ นายณรงค์ศักดิ์ ปัทมปาณีวงศ์
- ๒.๗ น.ส.๑ เลขที่ ๑๑ เป็นของ นางคารา อังโชติพันธุ์
- ๒.๘ น.ส.๑ เลขที่ ๑๔ เป็นของ นายสุพล สมานุกร
- ๒.๙ น.ส.๑ เลขที่ ๒๒ เป็นของ นายสุพล สมานุกร
- ๒.๑๐ น.ส.๑ เลขที่ ๒๓ เป็นของ ๑.นายสุพล สมานุกร ๒.นางฉวีภรณ์ญา สมานุกร
- ๒.๑๑ น.ส.๑ เลขที่ ๒๘ เป็นของ นายสุพล สมานุกร
- ๒.๑๒ น.ส.๑ เลขที่ ๒๙ เป็นของ ๑.นายสุพล สมานุกร ๒.นางฉวีภรณ์ญา สมานุกร
- ๒.๑๓ น.ส.๑ เลขที่ ๓๐ เป็นของ นายเล่ง แซ่อึ้ง
- ๒.๑๔ น.ส.๑ เลขที่ ๓๑ เป็นของ ๑.นายสุพล สมานุกร ๒.นางฉวีภรณ์ญา สมานุกร
- ๒.๑๕ น.ส.๑ เลขที่ ๓๕ เป็นของ นายเล่ง แซ่อึ้ง
- ๒.๑๖ น.ส.๑ เลขที่ ๓๖ เป็นของ นางทินมณี อังโชติพันธุ์
- ๒.๑๗ น.ส.๑ เลขที่ ๓๘ เป็นของ นางคารา อังโชติพันธุ์
- ๒.๑๘ น.ส.๑ เลขที่ ๓๙ เป็นของ ๑.นายสุพล สมานุกร ๒.นางฉวีภรณ์ญา สมานุกร
- ๒.๑๙ น.ส.๑ เลขที่ ๔๒ แยกมาจาก น.ส.๑ เลขที่ ๓๘ เป็นของนางคารา อังโชติพันธุ์

๓. ที่ดินบนเกาะหลีเป๊ะ หมู่ที่ ๗ ตำบลเกาะสาหร่าย อำเภอเมืองสตูล จังหวัดสตูล เป็นที่ดิน ที่มีแต่หลักฐาน ส.ค. ๑ และน.ส. ๑ ยังไม่ได้จัดสร้างระวางรูปถ่ายทางอากาศแต่อย่างใด

๔. ที่ดินบริเวณเกาะหลีเป๊ะ หมู่ที่ ๗ ตำบลเกาะสาหร่าย อำเภอเมืองสตูล จังหวัดสตูล อยู่ใน เขตอุทยานแห่งชาติตะรุเตา ซึ่งได้มีพระราชกฤษฎีกากำหนดให้เป็นอุทยานแห่งชาติ เมื่อปี พ.ศ. ๒๕๑๗

๒.๓ คำชี้แจงของหน่วยงานที่เกี่ยวข้อง

๒.๓.๑ เจ้าหน้าที่ฝ่ายปกครองอำเภอเมืองสตูล จังหวัดสตูล

เจ้าหน้าที่ฝ่ายปกครองอำเภอเมืองสตูล จังหวัดสตูล ได้ชี้แจงเป็นลายลักษณ์อักษรว่า ทะเบียนบ้านบนเกาะหลีเป๊ะ หมู่ที่ ๗ ตำบลเกาะสาหร่าย อำเภอเมืองสตูล จังหวัดสตูล ตามฐานข้อมูล ทะเบียนราษฎร มีจำนวน ๑๕๑ ครัวเรือน หากต้องส่งพิมพ์จากเครื่องคอมพิวเตอร์ก็จะมีปริมาณเป็นจำนวนมาก ดังนั้น ข้อมูลดังกล่าว ให้ประสานขอได้จากสำนักทะเบียนกลาง กรมการปกครองจะเป็นการสะดวก และรวดเร็วกว่า อนึ่ง การออกหมายเลขบ้านดังกล่าว ได้ปฏิบัติตามระเบียบสำนักทะเบียนกลางว่าด้วยการ

จัดทำทะเบียนราษฎร พ.ศ.๒๕๓๕ ซึ่งได้เริ่มออกหมายเลขบ้านประจำบ้าน ตั้งแต่วันที่ ๑๑ พฤษภาคม ๒๕๔๕ จำนวน ๕๕ ครัวเรือน และก่อนหน้านี้นี้ก็ไม่มีหลักฐานการออกหมายเลขบ้านแต่อย่างใด ส่วนเอกสารหลักฐานในการออกหมายเลขบ้านทางอำเภอสามารถจัดหาได้ ตั้งแต่ปี พ.ศ.๒๕๓๑ - ๒๕๔๐ (หลังจากปี พ.ศ. ๒๕๔๐ ไม่มีการยื่นคำร้องขอหมายเลขบ้านแต่อย่างใด) ส่วนเอกสารก่อนหน้านี้น่าจะถูกทำลายไปแล้ว เนื่องจากมีระยะเวลาเนิ่นนานเกินกว่า ๑๐ ปี

๒.๓.๒ สำนักทะเบียนกลาง กรมการปกครอง

เจ้าหน้าที่สำนักทะเบียนกลาง ได้ชี้แจงด้วยลายลักษณ์อักษร โดยส่งเอกสารรายการบ้านและบุคคลในทะเบียนบ้านบนเกาะหลีเป๊ะ หมู่ที่ ๗ ตำบลเกาะสาหร่าย อำเภอเมืองสตูล จังหวัดสตูล จำนวน ๑๔๒ ครอบครัวยังนี้ ตามระเบียบสำนักทะเบียนกลางว่าด้วยการจัดทำทะเบียนราษฎร พ.ศ.๒๕๓๕

๒.๓.๓ กรมอุทยานแห่งชาติ สัตว์ป่า และพันธุ์พืช

เจ้าหน้าที่กรมอุทยาน สัตว์ป่า และพันธุ์พืช ได้ชี้แจงด้วยลายลักษณ์อักษร พร้อมส่งเอกสารประกอบคำชี้แจง สรุปความได้ว่า

อุทยานแห่งชาติตะรุเตาเป็นหมู่เกาะและทะเล ตั้งอยู่ในทะเลอันดามัน บริเวณช่องแคบมะละกา มหาสมุทรอินเดีย ในท้องที่ตำบลเกาะสาหร่าย อำเภอเมือง จังหวัดสตูล ห่างจากตัวเมืองไปทางทิศตะวันตกประมาณ ๔๐ กิโลเมตร แนวเขตด้านใต้ของอุทยานแห่งชาติตะรุเตาติดกับเส้นเขตแดนในทะเลระหว่างประเทศไทยและประเทศมาเลเซีย ประกอบด้วยหมู่เกาะใหญ่น้อยจำนวนถึง ๕๑ เกาะ มีเนื้อที่ทั้งเกาะและทะเลรวมกันประมาณ ๑,๔๕๐ ตารางกิโลเมตร เกาะใหญ่ๆ มี ๕ เกาะ เกาะตะรุเตาเป็นเกาะใหญ่ที่สุด มีเนื้อที่ ๑๕๑ ตารางกิโลเมตร เกาะรองลงมาได้แก่ เกาะอาดัง เกาะราวี (เนื้อที่เกาะประมาณ ๓๐ ตารางกิโลเมตร) เกาะดง (๘ ตารางกิโลเมตร) และเกาะหลีเป๊ะ (๔ ตารางกิโลเมตร) ๔ เกาะหลังนี้อยู่ใกล้ๆ กัน เรียกว่าหมู่เกาะอาดัง - ราวี ห่างจากเกาะตะรุเตามาทางตะวันตกประมาณ ๔๐ - ๖๐ กิโลเมตร พื้นที่ส่วนมากของเกาะต่างๆ เป็นเขาหิน มีที่ราบเป็นส่วนน้อยอยู่ตามหุบเขา และชายทะเล ยอดเขาสูงสุดประมาณ ๗๑๒ เมตร อยู่บนเกาะตะรุเตา

เมื่อปี พ.ศ. ๒๕๔๒ รัฐบาลได้ประกาศราชกฤษฎีกา กันเอาพื้นที่ทะเลและเกาะที่เป็นอุทยานแห่งชาติตะรุเตาในปัจจุบันเป็นเขตหวงห้ามของทางราชการ เพื่อประโยชน์ในการราชทัณฑ์ ขึ้นตรงต่อกรมราชทัณฑ์ กระทรวงมหาดไทย และได้ย้ายนักโทษการเมืองในสมัยนั้น ซึ่งถูกคุมขังอยู่ที่แดน ๖ เรือนจำกลางบางขวางมาควบคุมไว้บนเกาะตะรุเตา ที่บริเวณเรือนจำอ่าวตะโลละอูดัง ทางทิศใต้ของเกาะตะรุเตา

ส่วนเกาะหลีเปะนั้น นักทัศนจรที่มาเที่ยวอุทยานแห่งชาติตะรุเตา และเดินทางไปถึงหมู่เกาะอาดัง - ราวีแล้ว อดที่จะแวะเวียนเยี่ยมเกาะหลีเป๊ะไม่ได้เพราะเป็นเกาะที่ชุมชนชาวเลหรือชาวน้ำจำนวนมากกว่า ๕๐๐ คน อาศัยอยู่และสามารถจะซื้ออาหาร เครื่องดื่ม และเปลือกหอยที่สวยงามที่ชาวเลงมาขายได้ นอกจากนี้ชาวเลยังมีขนบธรรมเนียมประเพณี ภาษา และการสร้างที่พักอาศัยที่แปลกและน่าสนใจ

เมื่อ พ.ศ.๒๕๑๗ ได้มีการออกพระราชกฤษฎีกากำหนดบริเวณที่ดินเกาะตะรุเตา เกาะอาดัง เกาะราวี และเกาะอื่นๆ ในท้องที่ตำบลเกาะสาหร่าย อำเภอเมืองสตูล จังหวัดสตูล ให้เป็นอุทยานแห่งชาติ และได้มีการสำรวจบุคคลที่เข้ายึดถือครอบครองที่ดินในเขตอุทยานแห่งชาติตะรุเตาเป็นเวลา ๔ เดือนแล้วปรากฏว่า เกาะหลีเป๊ะมีอยู่ ๔๘ หลังคาเรือน จำนวน ๕๒๔ คน เมื่อวันที่ ๘๕๐ ไร่

ข้อ ๓ ความเห็นของคณะกรรมการสิทธิมนุษยชนแห่งชาติ

คณะกรรมการสิทธิมนุษยชนแห่งชาติ ได้พิจารณาตรวจสอบโดยอาศัยอำนาจ บทบัญญัติของรัฐธรรมนูญแห่งราชอาณาจักรไทย พ.ศ.๒๕๔๐ ประมวลกฎหมายแพ่งและพาณิชย์ และพระราชบัญญัติอุทยานแห่งชาติ ดังนี้

รัฐธรรมนูญแห่งราชอาณาจักรไทย พ.ศ.๒๕๔๐

มาตรา ๔๘ สิทธิของบุคคลในทรัพย์สินย่อมได้รับความคุ้มครอง ขอบเขตแห่งสิทธิและการจำกัดสิทธิเช่นว่านี้ ย่อมเป็นไปตามที่กฎหมายบัญญัติ การสืบทอดย่อมได้รับความคุ้มครอง สิทธิของบุคคลในการสืบทอดย่อมเป็นไปตามที่กฎหมายบัญญัติ

ประมวลกฎหมายแพ่งและพาณิชย์

มาตรา ๑๓๘๔ ถ้าผู้ครอบครองขาดยึดถือทรัพย์สินโดยไม่สมควรและได้คืนภายในเวลาปีหนึ่งนับตั้งแต่วันขาดยึดถือหรือได้คืนโดยฟ้องคดีภายในกำหนดนั้นไซ้ ท่านมิให้ถือว่าการครอบครองสะดุดหยุดลง

พระราชบัญญัติอุทยานแห่งชาติ พ.ศ. ๒๕๐๔

มาตรา ๖ วรรค ๒ บัญญัติว่า ที่ดินที่จะกำหนดให้เป็นอุทยานแห่งชาตินั้น ต้องเป็นที่ดินที่มีได้อยู่ในกรรมสิทธิ์หรือครอบครองโดยชอบด้วยกฎหมายของบุคคลใดซึ่งมิใช่ทบวงการเมือง

คณะกรรมการสิทธิมนุษยชนแห่งชาติ พบว่าในการดำเนินการเกี่ยวกับเอกสารหนังสือรับรองการทำประโยชน์ (น.ส.๓) แปลงต่างๆ บนเกาะหลีเป๊ะทั้ง ๑๘ แปลงดังกล่าว โดยเปรียบเทียบกับรายการบ้านและบุคคลในทะเบียนบ้านจากสำนักทะเบียนกลาง และสำเนาทะเบียนบ้านจากงานทะเบียนราษฎร ที่ว่าการอำเภอเมืองสตูล จังหวัดสตูล มีข้อพิรุธ อันเป็นการก่อให้เกิดการออกเอกสารสิทธิ์ดังกล่าว น่าจะไม่ชอบด้วยกฎหมาย กล่าวคือ

๑. ที่ดินตามเอกสาร แบบแจ้งการครอบครองที่ดิน (ส.ค. ๑) เลขที่ ๑ หมู่ที่ ๗ ตำบลเกาะสาหร่าย อำเภอเมืองสตูล จังหวัดสตูล มีนายหลัง หารทะเล แจ้งการครอบครองเมื่อวันที่ ๑๔ มีนาคม ๒๕๔๘ เนื้อที่ ๑ - ๐ - ๖๐ ไร่ โดยนายหลัง หารทะเล พิมพ์ลายแม่มีขอวาแจ้งการครอบครองในฐานะเจ้าของที่ดิน

ต่อมาเมื่อวันที่ ๑๑ กุมภาพันธ์ ๒๕๑๐ กลับเป็นนายหลัง หาญทะเล มอบอำนาจให้นายเล่ง แซ่อึ้ง เพื่อจดทะเบียนสิทธิและนิติกรรมที่ดินยื่นคำขอรับรองการทำประโยชน์ให้แก่ นายเล่ง แซ่อึ้ง โดยระบุว่านายหลัง หาญทะเล เป็นบุตรของนายแฮ่น-นางกิน๊ะ อยู่บ้านเลขที่ ๓๖ หมู่ที่ ๗ ตำบล

เกาะสาหร่าย อำเภอเมืองสตูล จังหวัดสตูล โดยระบุว่าพิมพ์ลายแม่มือไม่ระบุข้างของนายหลิง หาญทะเล ทั้งนี้ นายบรรจง อังโชติพันธุ์ ลงชื่อเป็นพยานในหนังสือมอบอำนาจดังกล่าว ซึ่งบ้านเลขที่ ๓๖ หมู่ที่ ๗ เป็นบ้านของนายบรรจง อังโชติพันธุ์ และนายบรรจง อังโชติพันธุ์ ก็เป็นน้องชายของนายเล่ง แซ่อึ้ง แต่ในคำขอคำรับรองการทำประโยชน์มีการพิมพ์ลายแม่มือซ้ายของนายหลิง หาญทะเล ในที่สุดได้มีการออกหนังสือรับรองการทำประโยชน์ (น.ส.๓) เลขที่ ๑ หน้า ๕๗ หมู่ที่ ๗ ตำบลเกาะสาหร่าย อำเภอเมืองสตูล จังหวัดสตูล เนื้อที่ ๖-๓-๐ ไร่ เมื่อวันที่ ๑๖ เมษายน ๒๕๑๖ ในนามนายหลิง หาญทะเล และในวันเดียวกันได้จดทะเบียนขายให้แก่ นายเล่ง แซ่อึ้ง

แต่นางสุกิม หาญทะเล ภรรยาของนายหลิง หรือหรั่ง หาญทะเล ยืนยันว่าตนอยู่กินฉันสามีภรรยา กับนายหลิง หรือหรั่ง หาญทะเล หรือหารทะเล ซึ่งเป็นบุตรของนายเย็น - นางกีน๊ะ หาญทะเล หรือหารทะเล อยู่บ้านเลขที่ ๖๘ หมู่ที่ ๗ ตำบลเกาะสาหร่าย อำเภอเมืองสตูล จังหวัดสตูล เดิมอยู่บ้านเลขที่ ๘ หมู่ที่ ๗ ตำบลเกาะสาหร่าย อำเภอเมืองสตูล จังหวัดสตูล ที่ดินแปลง ส.ค. ๑ เลขที่ ๑ ดังกล่าว มีนายบุญชอบ หาญทะเล บุตรของตน และนายหลิง หรือ หรั่ง หาญทะเล หรือหารทะเล เป็นผู้ครอบครองที่ดินจำนวน ๑ ไร่เศษอยู่จนกระทั่งปัจจุบัน ซึ่งที่ดินดังกล่าวอยู่ฝั่งหาดพัทธยา

ดังนั้น คณะกรรมการสิทธิมนุษยชนแห่งชาติ เห็นว่าที่ดิน ส.ค. ๑ เลขที่ ๑ หมู่ที่ ๗ ดังกล่าว นายหลิง หรือหรั่ง หาญทะเล ครอบครองมาโดยตลอดจนเปลี่ยนมาเป็น นายบุญชอบ หาญทะเล เป็นผู้ครอบครองแทน ซึ่งนางสุกิม หาญทะเล ยืนยันอย่างชัดเจนว่านายหลิง หรือหรั่ง หาญทะเล ไม่เคยขายที่ดินให้แก่ผู้ใด โดยมีข้อพิพาท คือ ข้อพิพาทราคาของนายหลิง หรือหรั่ง หาญทะเล ไม่ตรงกับความเป็นจริง ตลอดจนเลขที่บ้านของนายหลิง หรือหรั่ง หาญทะเล หรือ หารทะเล ครอบครองและยึดถือ ที่ดินดังกล่าวมาโดยตลอด โดยที่รัฐจะต้องเพิกถอนหนังสือรับรองการทำประโยชน์ (น.ส.๓) เลขที่ ๑ หน้า ๕๗ หมู่ที่ ๗ ตำบลเกาะสาหร่าย อำเภอเมืองสตูล จังหวัดสตูล ในนามนายเล่ง แซ่อึ้ง เสีย พร้อมรับรองสิทธิของทายาทของนายหลิง หรือหรั่ง หาญทะเล หรือหารทะเล ต่อไป

๒. ที่ดินตามเอกสาร แบบแจ้งการครอบครองที่ดิน (ส.ค. ๑) เลขที่ ๒ หมู่ที่ ๗ ตำบลเกาะสาหร่าย อำเภอเมืองสตูล จังหวัดสตูล มีนายหลิง หาญทะเล เป็นผู้แจ้งการครอบครอง เมื่อวันที่ ๑๔ มีนาคม ๒๕๕๘ เนื้อที่ ๔-๒-๐ ไร่ โดย นายหลิง หาญทะเล พิมพ์ลายแม่มือขวาแจ้งการครอบครองในฐานะเจ้าของที่ดิน

ต่อมาเมื่อวันที่ ๑๕ ธันวาคม พ.ศ. ๒๕๖๕ นายหลิง หาญทะเล ได้มอบอำนาจให้นายบรรจง อังโชติพันธุ์ เพื่อขอรับรองการทำประโยชน์และจดทะเบียนสิทธิและนิติกรรมขายที่ดินตาม ส.ค. ๑ เลขที่ ๒ ดังกล่าว ให้แก่นายบรรจง อังโชติพันธุ์ โดยระบุว่านายหลิง หารทะเล อยู่บ้านไม่มีเลขที่เป็นบุตรของนายเย็น - นางกีน๊ะ หารทะเล โดยนายบรรจง อังโชติพันธุ์ ลงลายมือชื่อในฐานะเป็นพยานในหนังสือมอบอำนาจดังกล่าว และในเอกสารต่างๆ ในการจดทะเบียนสิทธิและนิติกรรมดังกล่าวมีลายพิมพ์แม่มือซ้ายของ นายหลิง หารทะเล ทั้งหมด ในที่สุดได้ออกเป็นหนังสือรับรองการทำประโยชน์ (น.ส.๓) เลขที่ ๒ หน้า ๕๗ หมู่ที่ ๗ ตำบลเกาะสาหร่าย อำเภอเมืองสตูล จังหวัดสตูล เมื่อวันที่ ๑๕ กุมภาพันธ์ พ.ศ. ๒๕๖๑ เนื้อที่ ๑๗-๐-๐ ไร่ และในวันเดียวกันได้จดทะเบียนขายให้แก่ นายบรรจง อังโชติพันธุ์ ปัจจุบันมีชื่อนายสุพล และนางฉวีรัญญา สมานุกร เป็นผู้ครอบครอง

แต่นางสุกิม หาญทะเล ภรรยาภายหลัง หรือหรั่ง หาญทะเล หรือหารทะเล ยืนยันว่า คนอยู่กินฉันสามีภรรยากับนายหลัง หรือหรั่ง หาญทะเล หรือหารทะเล อยู่บ้านเลขที่ ๖๘ หมู่ที่ ๗ ตำบล เกาะสาหร่าย อำเภอเมืองสตูล จังหวัดสตูล และเดิมอยู่บ้านเลขที่ ๘ หมู่ที่ ๗ ตำบลเกาะสาหร่าย อำเภอเมือง สตูล จังหวัดสตูล ที่ดิน ส.ค. ๑ เลขที่ ๒ ดังกล่าว มีผู้ครอบครองแทนคนทั้งหมด ที่ดินดังกล่าวอยู่ฝั่ง หมู่บ้านประมง (คนละฟากเกาะกับหาดพญา) ซึ่งนางสุกิม หาญทะเล ยืนยันอย่างชัดเจนว่า นายหลัง หรือ หรั่ง หาญทะเล ไม่เคยขายที่ดินให้แก่ผู้ใด โดยมีข้อพิรุธ คือ ชื่อบิดามารดาของนายหลัง หรือหรั่ง หาญทะเล ไม่ตรงกับความเป็นจริง ตลอดจนเลขที่บ้านของนายหลัง หรือหรั่ง หาญทะเล หรือ หารทะเล ครอบครอง และยึดถือ ที่ดินดังกล่าวมาโดยตลอด โดยที่รัฐจะต้องเพิกถอนหนังสือรับรองการทำประโยชน์ (น.ส.๓) เลขที่ ๑ หน้า ๕๗ หมู่ที่ ๗ ตำบลเกาะสาหร่าย อำเภอเมืองสตูล จังหวัดสตูล ในนามนายบรรจง อังโชติพันธุ์ เสีย พร้อมรับรองสิทธิของทายาทของนายหลัง หรือหรั่ง หาญทะเล หรือหารทะเล ต่อไป

๓. ที่ดินตามเอกสาร แบบแจ้งการครอบครองที่ดิน (ส.ค. ๑) เลขที่ ๓ หมู่ที่ ๗ ตำบลเกาะสาหร่าย อำเภอเมืองสตูล จังหวัดสตูล ในนายสระดีน หารทะเล เป็นผู้แจ้งการครอบครอง เมื่อวันที่ ๑๔ มีนาคม พ.ศ. ๒๔๕๘ เนื้อที่ ๒-๑-๐ ไร่ โดยนายสระดีน หารทะเล พิมพ์ลายแม่มือขวาแจ้งการครอบครอง ในฐานะเจ้าของที่ดิน

ต่อมา เมื่อวันที่ ๑๑ กุมภาพันธ์ พ.ศ. ๒๕๑๐ นายสระดีน หาญทะเล ได้มอบอำนาจให้ นายเล่ง แซ่อึ้ง จดทะเบียนสิทธิและนิติกรรมขายที่ดิน ยื่นคำขอรับรองการทำประโยชน์ที่ดินดังกล่าวให้แก่ นายเล่ง แซ่อึ้ง โดยระบุว่า นายสระดีน หาญทะเล เป็นบุตรนายมะเย-นางยามะหา หาญทะเล อยู่บ้านเลขที่ ๑๖ หมู่ที่ ๗ ตำบลเกาะสาหร่าย อำเภอเมืองสตูล จังหวัดสตูล โดยนายบรรจง อังโชติพันธุ์ ลงลายมือชื่อ ในฐานะพยานในหนังสือมอบอำนาจดังกล่าวและเอกสารต่างๆ ในการจดทะเบียนนิติกรรมดังกล่าว พิมพ์ลายแม่มือซ้ายของนายสระดีน หาญทะเล ทั้งหมด ในที่สุดได้ออกเป็นหนังสือรับรอง การทำประโยชน์ (น.ส.๓) เลขที่ ๓ หน้า ๕๗ หมู่ที่ ๗ ตำบลเกาะสาหร่าย อำเภอเมืองสตูล จังหวัดสตูล เนื้อที่ ๖-๒-๒๕ ไร่ เมื่อวันที่ ๑๖ เมษายน ๒๕๑๖ ในนามของนายสระดีน หาญทะเล และในวันเดียวกัน ได้จดทะเบียนขายให้แก่ นายเล่ง แซ่อึ้ง

แต่นางสาตี สุวรรณกุล บุตรสาวนายสระดีน หรือหะรีดีน-นางยาม่า หาญทะเล หรือ หารทะเล โดยนายสระดีน หรือหะรีดีน และนางยาม่า อยู่กินฉันสามีภรรยาที่บ้านเลขที่ ๒๐ หมู่ที่ ๗ ตำบลเกาะสาหร่าย อำเภอเมืองสตูล จังหวัดสตูล นายสระดีน หรือหะรีดีน หาญทะเล หรือหารทะเล เป็น บุตรของนายมะเย-นางแป๊ะยะ หาญทะเล หรือหารทะเล เป็นที่ดินอยู่ฝั่งชุมชนประมง (คนละฟากเกาะกับ หาดพญา) ปัจจุบันถูกผู้อื่นครอบครองอยู่ ซึ่งนางสาตี สุวรรณกุล ยืนยันอย่างชัดเจนว่า นายสระดีน หรือ หะรีดีน หาญทะเล หรือหารทะเล ไม่เคยขายที่ดินให้แก่ผู้ใด โดยมีข้อพิรุธ คือ ชื่อบิดามารดาของสระดีน หรือหะรีดีน หาญทะเล หรือหารทะเล ไม่ตรงกับความเป็นจริง ตลอดจนเลขที่บ้านของสระดีน หรือหะรีดีน หาญทะเล หรือหารทะเล ก็ไม่ตรงกับความเป็นจริงเช่นกัน โดยที่รัฐจะต้องเพิกถอนหนังสือรับรองการทำ ประโยชน์ (น.ส.๓) เลขที่ ๓ หน้า ๕๗ หมู่ที่ ๗ ตำบลเกาะสาหร่าย อำเภอเมืองสตูล จังหวัดสตูล ในนาม นายเล่ง แซ่อึ้ง เสีย พร้อมรับรองสิทธิของทายาทของสระดีน หรือหะรีดีน หาญทะเล หรือหารทะเล ต่อไป

๔. ที่ดินตามเอกสาร แบบแจ้งการครอบครองที่ดิน (ส.ค. ๑) เลขที่ ๔ หมู่ที่ ๗ ตำบลเกาะสาหร่าย อำเภอเมืองสตูล จังหวัดสตูล มีนายสระดีน หารทะเล เป็นผู้แจ้งการครอบครองเมื่อวันที่ ๑๔ มีนาคม พ.ศ. ๒๔๙๘ เนื้อที่ ๗-๒-๖๐ ไร่ โดยมี นายสระดีน หารทะเล พิมพ์ลายแม่มือขวาแจ้งการครอบครองในฐานะเจ้าของที่ดิน

ต่อมา เมื่อวันที่ ๑๕ ธันวาคม พ.ศ. ๒๕๐๕ นายสระดีน หารทะเล ได้มอบอำนาจให้นายบรรจง อังโชติพันธุ์ เพื่อขอรับรองการทำประโยชน์ และจดทะเบียนขายที่ดิน ส.ค. ๑ เลขที่ ๔ ดังกล่าวให้แก่ นายบรรจง อังโชติพันธุ์ โดยระบุว่านายสระดีน หารทะเล อยู่บ้านไม่มีเลขที่ เป็นบุตรของนายมะหี-นางยะแมะ หารทะเล โดยนายบรรจง อังโชติพันธุ์ ลงลายมือชื่อในฐานะพยานในหนังสือมอบอำนาจ ดังกล่าว และนายสระดีน หารทะเล พิมพ์ลายแม่มือซ้ายในฐานะผู้มอบอำนาจ และในเอกสารต่างๆ ในการจดทะเบียนนิติกรรมดังกล่าวมีพิมพ์ลายแม่มือซ้ายของนายสระดีน หารทะเล ทุกแห่ง ในที่สุดได้ออกเป็นหนังสือรับรองการทำประโยชน์ (น.ส.๓) เลขที่ ๔ หน้า ๕๗ หมู่ที่ ๗ ตำบลเกาะสาหร่าย อำเภอเมืองสตูล จังหวัดสตูล เนื้อที่ ๑๒-๓-๕๐ ไร่ เมื่อวันที่ ๑๕ กุมภาพันธ์ พ.ศ. ๒๕๑๑ ในนามนายสระดีน หารทะเล และในวันเดียวกันจดทะเบียนขายให้แก่ นายบรรจง อังโชติพันธุ์ ปัจจุบันมีชื่อบริษัท แอคลาส คาร์ จำกัด เป็นผู้ครอบครอง

แต่นางสาตี สุวรรณกุล บุตรสาวนายสระดีน -นางยาหย่า หาญทะเลหรือหารทะเล โดยนายสระดีน และนางยาหย่า อยู่กินฉันสามีภรรยาที่บ้านเลขที่ ๒๐ หมู่ที่ ๗ ตำบลเกาะสาหร่าย อำเภอเมืองสตูล จังหวัดสตูล นายสระดีน หาญทะเลหรือหารทะเล เป็นบุตรของนายมะเย-นางเบ๊ะยะ หาญทะเลหรือหารทะเล เป็นที่ดินอยู่ฝั่งชุมชนประมง (ตรงข้ามของเกาะกับหาดพัทยา) ซึ่งนางสาตี สุวรรณกุล ยืนยันอย่างชัดแจ้งว่า นายสระดีน หรือหะรีดีน หาญทะเล หรือหารทะเล หรือตนเอง ไม่เคยขายที่ดินให้แก่ผู้ใด โดยมีข้อพิรุธ คือ ชื่อบิดามารดาของนายสระดีน หรือหะรีดีน หาญทะเล หรือหารทะเล ไม่ตรงกับความเป็นจริง ตลอดจนเลขที่บ้านของหะรีดีน หรือหะรีดีน หาญทะเล หรือหารทะเล ก็ไม่ตรงกับความเป็นจริงเช่นกัน และนางสาตี สุวรรณกุล ก็ครอบครองที่ดินดังกล่าวมาตลอดจนปัจจุบัน โดยที่รัฐจะต้องเพิกถอนหนังสือรับรองการทำประโยชน์ (น.ส.๓) เลขที่ ๔ หน้า ๕๗ หมู่ที่ ๗ ตำบลเกาะสาหร่าย อำเภอเมืองสตูล จังหวัดสตูล ในนามบริษัท แอคลาส คาร์ จำกัด เสีย พร้อมรับรองสิทธิของทายาทของหะรีดีน หรือหะรีดีน หาญทะเล หรือหารทะเล ต่อไป

๕. ที่ดินตามเอกสาร แบบแจ้งการครอบครองที่ดิน (ส.ค. ๑) เลขที่ ๗,๘ หมู่ที่ ๗ ตำบลเกาะสาหร่าย อำเภอเมืองสตูล จังหวัดสตูล แจ้งการครอบครองในนามนายอุเท็ง หารทะเล เมื่อวันที่ ๑๔ มีนาคม พ.ศ. ๒๔๙๘ เนื้อที่ ๕-๐-๐ ไร่ และ ๖-๐-๓๐ ไร่ ตามลำดับ โดยการพิมพ์ลายแม่มือขวาของนายอุเท็ง หารทะเล เป็นผู้แจ้งการครอบครองเอง ปัจจุบันยังคงเป็น ส.ค. ๑ เลขที่ ๗ และ ๘ ตามเดิม ปัจจุบันนางประภาภมล หาญทะเล เป็นบุตรของนายอุเท็ง-นางสำอ๊ะ หารทะเล อยู่บ้านเลขที่ ๖๑ หมู่ที่ ๗ ตำบลเกาะสาหร่าย อำเภอเมืองสตูล จังหวัดสตูล และเป็นผู้ครอบครองที่ดินอยู่ทั้ง ๒ แปลง โดยนางประภาภมล หารทะเล เป็นผู้จัดการมรดกของนายอุเท็ง หรืออุเท็ง หารทะเล ตามคำสั่งศาล พร้อมทั้งไปขอออกหนังสือรับรองการทำประโยชน์ในที่ดินดังกล่าว แต่เจ้าพนักงานที่ดินจังหวัดสตูลอ้างว่ายังไม่ได้ออกหนังสือรับรองการทำประโยชน์ให้แก่คนบนเกาะหลีเป๊ะเลย

๖. ที่ดินตามเอกสารแบบแจ้งการครอบครองที่ดิน (ส.ค. ๑) เลขที่ ๕ หมู่ที่ ๗ ตำบล เกาะสาหร่าย อำเภอเมืองสตูล จังหวัดสตูล มีนายสหนุ หารทะเล แจ้งการครอบครอง เมื่อวันที่ ๑๕ เมษายน พ.ศ. ๒๕๕๘ เนื้อที่ ๒๐-๐-๐ ไร่ โดยการพิมพ์ลายแม่มือขวาของนายกาเต็ม หารทะเล แจ้งการครอบครองแทน

ต่อมา เมื่อวันที่ ๑๕ ธันวาคม พ.ศ. ๒๕๐๕ นายเพชร หารทะเล ได้มอบอำนาจให้ นายบรรจง อังโชติพันธ์ ยื่นคำขอรับรองการทำประโยชน์ และขอรับมรดกที่ดินตาม ส.ค. ๑ เลขที่ ๕ หมู่ที่ ๗ ดังกล่าว โดยการมอบอำนาจนั้นนายเพชร หารทะเล ได้พิมพ์ลายแม่มือซ้าย ในฐานะผู้มอบอำนาจ ทั้งนี้ นายบรรจง อังโชติพันธ์ ลงลายมือชื่อในฐานะพยานในการมอบอำนาจดังกล่าว และในเอกสารต่างๆ ในการจดทะเบียนนิติกรรมเกือบทั้งหมดเป็นการพิมพ์ลายแม่มือซ้ายของนายเพชร หารทะเล แต่ในเรื่องการของจดทะเบียนสิทธิและนิติกรรม ประเภทขอรับมรดก โดยระบุว่านายเพชร หารทะเล เป็นบุตรชายคนโตของนายสหนุ - นางเยอระมี๊ะ หารทะเล มีบุตรด้วยกัน ๘ คน ในที่สุดได้ออกหนังสือรับรองการทำประโยชน์ (น.ส.๓) เลขที่ ๕ หน้า ๕๘ หมู่ที่ ๗ ตำบลเกาะสาหร่าย อำเภอเมืองสตูล จังหวัดสตูล เนื้อที่ ๒๘-๒-๐ ไร่ เมื่อวันที่ ๑๕ กุมภาพันธ์ พ.ศ. ๒๕๑๑ และในวันเดียวกันนายเพชร หารทะเล ได้จดทะเบียนขายที่ดินดังกล่าวให้แก่ นายบรรจง อังโชติพันธ์ ปัจจุบันที่ดินดังกล่าวมีชื่อ นายสุพล สมานุกร และ นางณัฏฐ์ญา สมานุกร เป็นผู้ครอบครอง

แต่นายลาโบะ หารทะเล หรือหามุทะเล ซึ่งเป็นบุตรนายสหนุ-นางเยอระมี๊ะ หารทะเล หรือหารทะเล มีพี่น้องร่วมบิดามารดาเดียวกัน ๘ คน รวมถึงนายเพชร หามุทะเล หรือหารทะเล ด้วย พี่น้องครอบครองที่ดินแปลงดังกล่าวอยู่โดยมิได้แบ่งแยกกัน อยู่บ้านเลขที่ ๒๕ หมู่ที่ ๗ ตำบลเกาะสาหร่าย อำเภอเมืองสตูล จังหวัดสตูล ที่ดินแปลงดังกล่าวปัจจุบันมีนายชัยยุทธ หรือ ยุทธ หามุทะเล เป็นผู้ครอบครอง โดยนายชัยยุทธ หรือยุทธ หามุทะเล ซึ่งเป็นบุตรของนายลาโบะ หามุทะเล เอง โดยมีข้อพิพาท คือ เลขที่บ้านของนายเพชร หามุทะเล หรือหารทะเล ก็ไม่ตรงกับความเป็นจริง และนายลาโบะ หารทะเล หรือหามุทะเล และนายชัยยุทธ หรือยุทธ หามุทะเล หรือหารทะเล ก็ครอบครองที่ดินดังกล่าวมาตลอดจนปัจจุบัน โดยที่รัฐจะต้องเพิกถอนหนังสือรับรองการทำประโยชน์ (น.ส.๓) เลขที่ ๕ หน้า ๕๘ หมู่ที่ ๗ ตำบลเกาะสาหร่าย อำเภอเมืองสตูล จังหวัดสตูล ในนาม นายสุพล สมานุกร และ นางณัฏฐ์ญา สมานุกร เสีย พร้อมรับรองสิทธิของทายาทของ นายสหนุ หามุทะเล หรือหารทะเล ต่อไป

๗. ที่ดินตามเอกสาร แบบแจ้งการครอบครองที่ดิน (ส.ค. ๑) เลขที่ ๑๐ หมู่ที่ ๗ ตำบลเกาะสาหร่าย อำเภอเมืองสตูล จังหวัดสตูล มีนายสหนุ หารทะเล เป็นผู้แจ้งการครอบครอง เมื่อวันที่ ๑๕ เมษายน พ.ศ. ๒๕๕๘ เนื้อที่ ๖-๐-๐ ไร่ โดยการพิมพ์ลายแม่มือขวาของ นายกาเต็ม หารทะเล แจ้งการครอบครองแทน ต่อมา เมื่อวันที่ ๑๕ ธันวาคม พ.ศ. ๒๕๐๕ นายเพชร หารทะเล ได้มอบอำนาจให้ นายบรรจง อังโชติพันธ์ ขอรับรองการทำประโยชน์ และขอรับมรดกที่ดินตาม ส.ค. ๑ เลขที่ ๑๐ หมู่ที่ ๗ ดังกล่าว โดยการมอบอำนาจนั้นนายเพชร หารทะเล ได้พิมพ์ลายแม่มือซ้ายในฐานะผู้มอบอำนาจ ทั้งนี้ นายบรรจง อังโชติพันธ์ ลงลายมือชื่อในฐานะพยานในการมอบอำนาจดังกล่าว และเอกสารต่างๆ ในการจดทะเบียนนิติกรรมเกือบทั้งหมดเป็นการพิมพ์ลายแม่มือซ้ายของนายเพชร หารทะเล แต่ในเรื่องราวของจดทะเบียนสิทธิและนิติกรรมประเภทขอรับมรดก เป็นลายมือชื่อของนายบรรจง อังโชติพันธ์ โดยระบุว่า

นายเพชร หารทะเล เป็นบุตรของ นายสหนุ - นางเยอระมีะ หาญทะเล มีบุตรด้วยกัน ๘ คน ในที่สุดได้ออกเป็นหนังสือรับรองการทำประโยชน์ (น.ส.๓) เลขที่ ๑๐ หน้า ๕๘ หมู่ที่ ๗ ตำบลหนองสาหร่าย อำเภอเมืองสตูล จังหวัดสตูล เนื้อที่ ๑๕-๑-๒๕ ไร่ เมื่อวันที่ ๑๕ กุมภาพันธ์ พ.ศ. ๒๕๑๑ และเมื่อวันที่ ๔ กันยายน พ.ศ. ๒๕๑๕ นายเพชร หารทะเล ได้จดทะเบียนขายที่ดินดังกล่าวให้แก่ นายณรงค์ศักดิ์ ปัทมปาณีวงศ์ ปัจจุบันนายณรงค์ศักดิ์ ปัทมปาณีวงศ์ จำนองอยู่กับ ธนาคารเอเชีย จำกัด (มหาชน) ในขณะนั้น

แต่นายลาโอะ หารทะเล หรือหาญทะเล ซึ่งเป็นบุตรนายสหนุ - นางเยอระมีะ หาญทะเล หรือหารทะเล มีพี่น้องร่วมบิดามารดาเดียวกัน ๕ คน รวมถึงนายเพชร หาญทะเล หรือหารทะเล ด้วย พี่น้องครอบครองที่ดินแปลงดังกล่าวมิได้แบ่งแยกกัน ที่ดินแปลงนี้ปัจจุบันนายลาโอะ หาญทะเลหรือหารทะเล เป็นผู้ครอบครองอยู่ โดยมีข้อพิพาท คือ เลขที่บ้านของนายเพชร หาญทะเล หรือหารทะเล ก็ไม่ตรงกับความเป็นจริง และนายลาโอะ หารทะเล หรือหาญทะเล ก็ครอบครองที่ดินดังกล่าวมาตลอดจนปัจจุบัน โดยที่รัฐจะต้องเพิกถอนหนังสือรับรองการทำประโยชน์ (น.ส.๓) เลขที่ ๑๐ หน้า ๕๘ หมู่ที่ ๗ ตำบลเกาะสาหร่าย อำเภอเมืองสตูล จังหวัดสตูล ในนาม นายณรงค์ศักดิ์ ปัทมปาณีวงศ์ เสีย พร้อมรับรองสิทธิของทายาทของนายสหนุ หาญทะเล หรือหารทะเล ต่อไป

๘. ที่ดินตามเอกสาร แบบแจ้งการครอบครองที่ดิน (ส.ค. ๑) เลขที่ ๑๑ หมู่ ๗ ตำบลเกาะสาหร่าย อำเภอเมืองสตูล จังหวัดสตูล มีนายสหนุ หาญทะเล แจ้งครอบครองเมื่อวันที่ ๘ พฤษภาคม ๒๕๕๘ เนื้อที่ ๕๐-๐-๐ ไร่ โดยการพิมพ์ลายแม่มือขวาของนายสหนุ หารทะเล แจ้งการครอบครองแทน

ต่อมาเมื่อวันที่ ๓ พฤศจิกายน ๒๕๐๕ นางแบ๊ะ หาญทะเล ได้มอบอำนาจให้นายบรรจง อังโชติพันธุ์ แก่ชื่อใน ส.ค. ๑ เลขที่ ๑๑ ดังกล่าว จากนายสหนุ หารทะเล เป็นนางแบ๊ะ หารทะเล ตามคำพิพากษาศาลฎีกาที่ ๑๒๘๔/๒๕๐๕ และต่อมาในวันที่ ๑ ธันวาคม ๒๕๐๕ นางแบ๊ะ หารทะเล มอบอำนาจให้นายบรรจง อังโชติพันธุ์ ยื่นคำขอรับรองการทำประโยชน์ที่ดิน และจดทะเบียนที่ดิน ให้แก่นางดารา อังโชติพันธุ์ โดยไม่คิดมูลค่าเพราะผู้รับเป็นบุตร ในที่สุดได้ออกเป็นหนังสือรับรองการทำประโยชน์ (น.ส.๓) เลขที่ ๑๑ หน้า ๕๕ หมู่ที่ ๗ ตำบลเกาะสาหร่าย อำเภอเมืองสตูล จังหวัดสตูล ในนาม นางดารา อังโชติพันธุ์ เนื้อที่ ๘๑-๑-๔๐ ไร่ เมื่อวันที่ ๑๕ สิงหาคม ๒๕๑๓

๙. ที่ดินตามเอกสาร แบบแจ้งการครอบครองที่ดิน (ส.ค. ๑) เลขที่ ๑๓ หมู่ที่ ๗ ตำบลเกาะสาหร่าย อำเภอเมืองสตูล จังหวัดสตูล แจ้งการครอบครองในนามนายนายมาห์หมัด หารทะเล เมื่อวันที่ ๑๐ พฤษภาคม พ.ศ. ๒๕๕๘ เนื้อที่ ๒-๒-๔๐ ไร่ โดยการพิมพ์ลายแม่มือขวาของนายสหนุ หารทะเล แจ้งการครอบครองแทน นายสิมม หารทะเลหรือหาญทะเล บุตรของนายมาห์หมัด หรือมาห์หมัด หารทะเล หรือหาญทะเล เป็นผู้ครอบครองที่ดินดังกล่าวอยู่ โดยอยู่บ้านเลขที่ ๖๗ หมู่ที่ ๗ ตำบลเกาะสาหร่าย อำเภอเมืองสตูล จังหวัดสตูล ที่ดินดังกล่าวยังคงสภาพเดิม และยังไม่ได้ออกเป็นหนังสือรับรองการทำประโยชน์แต่อย่างใด

๑๐. ที่ดินตามเอกสาร แบบแจ้งการครอบครองที่ดิน (ส.ค. ๑) เลขที่ ๑๔ หมู่ที่ ๗ ตำบลเกาะสาหร่าย อำเภอเมืองสตูล จังหวัดสตูล มีนายมาห์หมัด หาญทะเล เป็นผู้แจ้งการครอบครอง เมื่อวันที่

๑๐ พฤษภาคม ๒๔๙๘ เนื้อที่ ๒-๐-๐ ไร่ แฉ่งการครอบครองโดยการพิมพ์ลายมือขวานายสนู หาดูทะเล แทนเจ้าของที่ดิน

ต่อมา เมื่อวันที่ ๑๑ กุมภาพันธ์ พ.ศ. ๒๕๑๐ นางแหมเป็ยะ หาดูทะเล ได้มอบอำนาจให้ นายเล่ง แซ่อั้ง ยื่นคำขอรับรองการทำประโยชน์ ขอรับมรดก และขอขายที่ดินให้แก่ นายเล่ง แซ่อั้ง โดยใน เอกสารต่างๆ ในการจดทะเบียนนิติกรรมต่างๆ นายเล่ง แซ่อั้ง เป็นผู้ลงลายมือชื่อแทนนางแหมเป็ยะ หาดูทะเล ทั้งหมด โดยนางแหมเป็ยะ หาดูทะเล อายุ ๖๐ ปี เป็นบุตรนายดาเหี้ย - นางลิ้น๊ะ หาดูทะเล อยู่บ้านเลขที่ ๑๖ หมู่ที่ ๗ ตำบลเกาะสาหร่าย อำเภอเมืองสตูล จังหวัดสตูล ในนามนางแหมเป็ยะ หาดูทะเล เนื้อที่ ๗-๓-๕๐ ไร่ เมื่อวันที่ ๒๒ มีนาคม ๒๕๑๖ ต่อมาเมื่อวันที่ ๑๖ เมษายน ๒๕๑๖ ได้จดทะเบียนขายที่ดิน ดังกล่าวให้แก่ นายเล่ง แซ่อั้ง ปัจจุบันมีชื่อ นายสุพล สมานุกร เป็นผู้ครอบครอง

นายสิมม หาดูทะเล เป็นบุตรนายมาเหริ่ม - นางแหมเป็ยะ หาดูทะเล นายมาเหริ่ม หาดูทะเล มีที่ดิน ๒ แปลง คือ ส.ค. ๑ เลขที่ ๑๓ และ ๑๔ หมู่ที่ ๗ ตำบลเกาะสาหร่าย อำเภอเมืองสตูล จังหวัดสตูล เนื้อที่ ๒-๒-๔๐ ไร่ และ ๒-๐-๐ ไร่ ตามลำดับ นางแหมเป็ยะ หาดูทะเล อยู่บ้าน เลขที่ ๑๓ หมู่ที่ ๗ ตำบลเกาะสาหร่าย อำเภอเมืองสตูล จังหวัดสตูล เป็นบุตรนายดาเหี้ย และนางลิ้น๊ะ หาดูทะเล ปัจจุบันที่ดิน ส.ค. ๑ เลขที่ ๑๓ หมู่ที่ ๗ ตำบลเกาะสาหร่าย อำเภอเมืองสตูล จังหวัดสตูล มีนายสิมม หาดูทะเล เป็นผู้ครอบครอง อยู่บ้านเลขที่ ๖๗ หมู่ที่ ๗ ตำบลเกาะสาหร่าย อำเภอเมืองสตูล จังหวัดสตูล

ส่วน ส.ค. ๑ เลขที่ ๑๔ หรือหนังสือรับรองการทำประโยชน์ (น.ส.๓) เลขที่ ๑๔ หมู่ที่ ๗ ตำบลเกาะสาหร่าย อำเภอเมืองสตูล จังหวัดสตูล มีนางสาวอันธิกา หาดูทะเล เป็นผู้ครอบครองอยู่ โดยนางสาวอันธิกา หาดูทะเล เป็นบุตรนายสุอัน - นางละออ หาดูทะเล บ้านเลขที่ ๑๐๕ หมู่ที่ ๗ ตำบล เกาะสาหร่าย อำเภอเมืองสตูล จังหวัดสตูล โดยนายสิมม หาดูทะเล เป็นบุตรของนายมาเหริ่ม-นางแหมเป็ยะ หาดูทะเล ที่ดินแปลงดังกล่าวปัจจุบันมีนางสาวอันธิกา หาดูทะเล เป็นผู้ครอบครองมาตลอดจนปัจจุบัน โดยที่รัฐจะต้องเพิกถอนหนังสือรับรองการทำประโยชน์ (น.ส.๓) เลขที่ ๑๔ หน้า ๑๕ หมู่ที่ ๗ ตำบลเกาะ สาหร่าย อำเภอเมืองสตูล จังหวัดสตูล ในนาม นายสุพล สมานุกร เสีย พร้อมรับรองสิทธิของทายาทของ นายมาเหริ่ม หาดูทะเล หรือหาดูทะเล ต่อไป

๑๑. ที่ดินตามเอกสาร แบบแจ้งการครอบครองที่ดิน (ส.ค. ๑) เลขที่ ๑๖ หมู่ที่ ๗ ตำบลเกาะ สาหร่าย อำเภอเมืองสตูล จังหวัดสตูล แจ้งการครอบครองในนามนางสาหน่า หาดูทะเล เมื่อวันที่ ๑๐ พฤษภาคม พ.ศ. ๒๔๙๘ เนื้อที่ ๑-๒-๐ ไร่ โดยการพิมพ์ลายแม่มีข้อข้างขวาของนายสนู หาดูทะเล แจ้งการ ครอบครองแทน

ปัจจุบัน นายอุโสบ ยาดำ บุตรนายโกบ-นางสะหน่า ยาดำ (นางสะหน่า เดิมนามสกุล หาดูทะเล) เป็นผู้ครอบครองที่ดินอยู่ โดยได้รับมรดกในที่ดินดังกล่าวจากนางสะหน่า หาดูทะเล มารดา ของตน เดิมนางสะหน่า หาดูทะเล อยู่ที่บ้านเลขที่ ๑๕ หมู่ที่ ๗ ตำบลเกาะสาหร่าย อำเภอเมืองสตูล จังหวัด สตูล ต่อมาตนแยกครอบครัวออกมาอยู่ที่บ้านเลขที่ ๑๐๒ หมู่ที่ ๗ ตำบลเกาะสาหร่าย อำเภอเมืองสตูล จังหวัดสตูล นายอุโสบ ยาดำ ขอออกเป็นหนังสือรับรองการทำประโยชน์ในที่ดินดังกล่าว แต่เจ้าพนักงาน ที่ดินจังหวัดสตูลไม่ดำเนินการให้ โดยไม่ให้เหตุผลอะไร

๑๒. ที่ดินตามเอกสาร แบบแจ้งการครอบครองที่ดิน (ส.ค. ๑) เลขที่ ๑๘ หมู่ที่ ๗ ตำบลเกาะสาหร่าย อำเภอเมืองสตูล จังหวัดสตูล แจ้งการครอบครองในนามนายสะอะเด็น หารทะเล เมื่อวันที่ ๑๐ พฤษภาคม พ.ศ. ๒๔๙๘ เนื้อที่ ๑-๒-๐ ไร่ โดยการพิมพ์ลายแม่มือขวาของนายสนู หารทะเล แจ้งการครอบครองแทน

ปัจจุบันที่ดินแปลงนี้ นางลมัย หารทะเล เป็นบุตรนายสะอะเด็น หรือสะเด็น-นางเต๊ะ หารทะเล อยู่บ้านเลขที่ ๖๓ หมู่ที่ ๗ ตำบลเกาะสาหร่าย อำเภอเมืองสตูล จังหวัดสตูล ได้ไปร้องขอต่อศาล เพื่อให้ศาลตั้งให้ตนเป็นผู้จัดการมรดกของนายสะอะเด็น หรือสะเด็น หารทะเล และได้ขอออกหนังสือรับรองการทำประโยชน์ แต่เจ้าพนักงานที่ดินจังหวัดสตูลไม่ดำเนินการให้ นอกจากนี้ระหว่างที่นางลมัย หารทะเล ไปพักอาศัยอยู่ที่อำเภอกันตัง จังหวัดตรัง ได้มีบุคคลอื่นกับชาวต่างชาติเข้ามาสร้างบ้านอยู่ในที่ดินดังกล่าว โดยไม่ทราบว่าเป็นสิทธิใด

๑๓. ที่ดินตามเอกสาร แบบแจ้งการครอบครองที่ดิน (ส.ค. ๑) เลขที่ ๑๕ หมู่ที่ ๗ ตำบลเกาะสาหร่าย อำเภอเมืองสตูล จังหวัดสตูล แจ้งการครอบครองในนามนางลีฮะ หารทะเล เมื่อวันที่ ๑๐ พฤษภาคม พ.ศ. ๒๔๙๘ เนื้อที่ ๔-๐-๒๐ ไร่ โดยการพิมพ์ลายแม่มือขวานายสนู หารทะเล แจ้งการครอบครองแทน

ที่ดินแปลงดังกล่าวนายสุตเขต หารทะเล หรือหาญทะเล บุตรของนายน้ำมาม - นางลีฮะ หารทะเล หรือหาญทะเล ยืนยันว่านายประเทศ หารทะเล หรือหาญทะเล น้องชายของตนเป็นผู้ครอบครองอยู่ และเป็นที่ตั้งของบ้านเลขที่ ๔๕ หมู่ที่ ๗ ตำบลเกาะสาหร่าย อำเภอเมืองสตูล จังหวัดสตูล ส่วนเอกสารสิทธิในที่ดินยังคงเป็นเอกสาร ส.ค. ๑ เลขที่ ๑๕ คงเดิม

๑๔. ที่ดินตามเอกสาร แบบแจ้งการครอบครองที่ดิน (ส.ค. ๑) เลขที่ ๒๑ หมู่ที่ ๗ ตำบลเกาะสาหร่าย อำเภอเมืองสตูล จังหวัดสตูล แจ้งการครอบครองในนามนายหมาดร้าเย็น หารทะเล เมื่อวันที่ ๑๐ พฤษภาคม พ.ศ. ๒๔๙๘ เนื้อที่ ๑-๒-๐ ไร่ โดยการพิมพ์ลายแม่มือขวาของนายสนู หารทะเล แจ้งการครอบครองแทน

ที่ดินแปลงดังกล่าวนายสิทธิิม หารทะเล หรือหาญทะเล บุตรของนายหมาดร้าเย็น-นางเจ๊ะมี หารทะเล หรือหาญทะเล อยู่บ้านเลขที่ ๑๓๕ หมู่ที่ ๗ ตำบลเกาะสาหร่าย อำเภอเมืองสตูล จังหวัดสตูล เป็นผู้ครอบครองอยู่ ส่วนบ้านเดิมของบิดามารดาเป็นบ้านเลขที่ ๑๘ หมู่ที่ ๗ ตำบลเกาะสาหร่าย อำเภอเมืองสตูล จังหวัดสตูล นายสิทธิิม หารทะเล หรือหาญทะเล ไม่สามารถนำที่ดิน ส.ค. ๑ เลขที่ ๒๑ ดังกล่าวไปขอออกหนังสือรับรองการทำประโยชน์ได้ เพราะเจ้าพนักงานที่ดินจังหวัดสตูลไม่ดำเนินการให้

๑๕. ที่ดินตามเอกสาร แบบแจ้งการครอบครองที่ดิน (ส.ค. ๑) เลขที่ ๒๒ มีนายหมาดสะเด็น หารทะเล เป็นผู้แจ้งการครอบครอง เมื่อวันที่ ๑๐ พฤษภาคม พ.ศ. ๒๔๙๘ เนื้อที่ ๑-๐-๐ ไร่ โดยพิมพ์ลายแม่มือขวาของนายสนู หารทะเล เป็นผู้แจ้งการครอบครองแทน

ต่อมา เมื่อวันที่ ๒๗ กันยายน พ.ศ. ๒๕๑๒ นางแม๊ะ หารทะเล ได้มอบอำนาจให้นายเล่ง แซ่อึ้ง จดทะเบียนโอนมรดก และจดทะเบียนขายที่ดิน ส.ค. ๑ เลขที่ ๒๒ ดังกล่าวให้แก่ นายเล่ง แซ่อึ้ง โดยการพิมพ์ลายแม่มือนางแม๊ะ หารทะเล ในฐานะผู้มอบอำนาจ โดยเอกสารในการจดทะเบียนนิติกรรมมีทั้งการพิมพ์ลายมือซ้ายของนางแม๊ะ หารทะเล และลายมือซ้ายนายเล่ง แซ่อึ้ง ในฐานะผู้รับมอบอำนาจด้วย ในที่สุดได้ออกเป็นหนังสือรับรองการทำประโยชน์ (น.ส.๓) เลขที่ ๒๒ หน้า ๑๐๑ หมู่ที่ ๗ ตำบล

เกาะสาหร่าย อำเภอเมืองสตูล จังหวัดสตูล เนื้อที่ ๘ - ๐ - ๕๐ ไร่ เมื่อวันที่ ๒๓ มีนาคม พ.ศ. ๒๕๑๖
ในนามนางแม่ หารทะเล เป็นบุตรนายซามัน - นางฮานี หารทะเล อยู่บ้านเลขที่ ๓๖ หมู่ที่ ๗ ตำบล
เกาะสาหร่าย อำเภอเมืองสตูล จังหวัดสตูล ต่อมาในวันที่ ๑๖ เมษายน พ.ศ. ๒๕๑๖ นางแม่ หารทะเล
ได้ขายที่ดินดังกล่าวให้แก่ นายเล่ง แซ่ฮั่ง ปัจจุบันมีชื่อนายสุพล สมานุกร เป็นผู้ครอบครอง

นางสุณี หลีกั้ง เป็นบุตรนายมาเก็น-นางร้อพิ๊ะ หรือแม่ หารทะเล หรือหาญทะเล
อยู่บ้านเลขที่ ๖๔ หมู่ที่ ๗ ตำบลเกาะสาหร่าย อำเภอเมืองสตูล จังหวัดสตูล ส่วนนางร้อพิ๊ะ หรือแม่
หารทะเล หรือหาญทะเล เป็นบุตรนายสมัน-นางนิแหละ หารทะเล หรือหาญทะเล อยู่บ้านเลขที่ ๓๔ หมู่ที่ ๗
ตำบลเกาะสาหร่าย อำเภอเมืองสตูล จังหวัดสตูล ปัจจุบันนางร้อพิ๊ะ หรือแม่ หาญทะเล ยังมีชีวิตอยู่และ
ยืนยันว่าไม่เคยขายที่ดินให้แก่ผู้ใด ที่ดินแปลงดังกล่าวปัจจุบันมีนางสุณี หลีกั้ง และนางร้อพิ๊ะ หรือแม่
หารทะเล หรือหาญทะเล เป็นผู้ครอบครองมาตลอดจนปัจจุบัน โดยมีข้อพิรุณ คือ เลขที่บ้านของนางร้อพิ๊ะ
หรือแม่ หารทะเล หรือหาญทะเล ก็ไม่ตรงกับความเป็นจริง เพราะบ้านเลขที่ ๓๖ หมู่ที่ ๗ ตำบลเกาะ
สาหร่าย อำเภอเมืองสตูล จังหวัดสตูล เป็นบ้านของนายบรรจง-นางคารา อังโชติพันธุ์ และชื่อบิดามารดา
ของนางร้อพิ๊ะ หรือแม่ หารทะเล หรือหาญทะเล ไม่ตรงกับความเป็นจริง โดยที่รัฐจะต้องเพิกถอน
หนังสือรับรองการทำประโยชน์ (น.ส.๓) เลขที่ ๒๒ หน้า ๑๐๑ หมู่ที่ ๗ ตำบลเกาะสาหร่าย อำเภอเมือง
สตูล จังหวัดสตูล ในนาม นายสุพล สมานุกร เสีย พร้อมรับรองสิทธิของทายาทของ นางร้อพิ๊ะ หรือแม่
หารทะเล หรือหาญทะเล ต่อไป

๑๖. ที่ดินตามเอกสาร แบบแจ้งการครอบครองที่ดิน (ส.ค. ๑) เลขที่ ๒๓ หมู่ที่ ๗ ตำบลเกาะ
สาหร่าย อำเภอเมืองสตูล จังหวัดสตูล มีนายอารี หารทะเล เป็นผู้แจ้งการครอบครอง เมื่อวันที่
๑๐ พฤษภาคม พ.ศ. ๒๕๕๘ เนื้อที่ ๓-๐-๐ ไร่ โดยมีการพิมพ์ลายแม่มือขวาของนายสนู หารทะเล เป็น
ผู้แจ้งการครอบครองแทน

ต่อมา เมื่อประมาณเดือนมีนาคม พ.ศ. ๒๕๑๐ นายอารี หารทะเล ได้มอบอำนาจให้
นายบรรจง อังโชติพันธุ์ ยื่นคำขอรับรองการทำประโยชน์ และขายที่ดินให้แก่ นายบรรจง อังโชติพันธุ์
โดยเอกสารจดทะเบียนนิติกรรมมีทั้งที่นายบรรจง อังโชติพันธุ์ เป็นผู้ลงลายมือชื่อในฐานะผู้รับมอบอำนาจ
และการพิมพ์ลายแม่มือซ้ายของนายอารี หารทะเล จนในที่สุดได้ออกเป็นหนังสือรับรองการทำประโยชน์
(น.ส.๓) เลขที่ ๒๓ หน้า ๑๐๑ หมู่ที่ ๗ ตำบลเกาะสาหร่าย อำเภอเมืองสตูล จังหวัดสตูล เนื้อที่
๑๓ - ๐ - ๐ ไร่ เมื่อวันที่ ๑๕ กุมภาพันธ์ พ.ศ. ๒๕๑๑ ในนามนายอารี หารทะเล เป็นบุตรนายเคอะละ
-นางหาหนา หารทะเล อยู่บ้านไม่มีเลขที่ หมู่ที่ ๗ ตำบลเกาะสาหร่าย อำเภอเมืองสตูล จังหวัดสตูล
และในวันเดียวกันได้โอนขายที่ดินดังกล่าวให้แก่ นายบรรจง อังโชติพันธุ์ ปัจจุบันมีชื่อนายสุพล สมานุกร
และนางณัฐญา สมานุกร เป็นผู้ครอบครอง

นายสุเต็ม หาญทะเล เป็นบุตรนายซาเต๊ะ-นางเถียะ หาญทะเล โดยนางเถียะ หารทะเล
หรือหาญทะเล มารดาของตนเป็นบุตรนางหาหนา หาญทะเล ยืนยันว่า นางหาหนา หารทะเล หรือหาญ
ทะเล มีที่ดินอยู่หนึ่งแปลงคือ ส.ค. ๑ เลขที่ ๓๓ หมู่ที่ ๗ ตำบลเกาะสาหร่าย อำเภอเมืองสตูล จังหวัดสตูล
เนื้อที่ ๗-๒-๖๐ ไร่ โดยปัจจุบันตนเป็นผู้ครอบครองอยู่ อีกทั้ง พี่น้องของนางเถียะ หารทะเล หรือหาญทะเล
ไม่มีชื่อนายอารี หารทะเล หรือหาญทะเล แต่อย่างใด ซึ่งที่ดินแปลงที่เป็นชื่อนายอารี หารทะเล หรือหาญ

ทะเล กับที่ดินที่ตนครอบครองอยู่น่าจะเป็นที่ดินแปลงเดียวกัน อีกทั้ง ที่ดินดังกล่าวนายสุเต็ม หารทะเล หรือหาญทะเล ได้ครอบครองตลอดมาจนถึงปัจจุบัน โดยที่รัฐจะต้องเพิกถอนหนังสือรับรองการทำประโยชน์ (น.ส.๓) เลขที่ ๒๓ หน้า ๑๐๑ หมู่ที่ ๗ ตำบลเกาะสาหร่าย อำเภอเมืองสตูล จังหวัดสตูล ในนาม นายสุพล สมานุกร และนางณัฐญา สมานุกร เสีย พร้อมรับรองสิทธิของทายาทของ นางหาหนาทะเล หรือหาญทะเล ต่อไป

๑๗. ที่ดินตามเอกสาร แบบแจ้งการครอบครองที่ดิน (ส.ค. ๑) เลขที่ ๒๕ หมู่ที่ ๗ ตำบลเกาะสาหร่าย อำเภอเมืองสตูล จังหวัดสตูล แจ้งการครอบครองในนามนายน้ำมน หาญทะเล เมื่อวันที่ ๑๐ พฤษภาคม พ.ศ. ๒๔๙๘ เนื้อที่ ๒-๐-๐ ไร่ โดยการพิมพ์ลายแม่มือขวาของนายสนู หารทะเล แจ้งการครอบครองแทน

ที่ดินแปลงดังกล่าวนายสุเขต หาญทะเล บุตรนายน้ำมน - นางสี้อะ หาญทะเล อยู่บ้านเลขที่ ๗๔ หมู่ที่ ๗ ตำบลเกาะสาหร่าย อำเภอเมืองสตูล จังหวัดสตูล เป็นผู้ครอบครองอยู่จนถึงปัจจุบัน ที่ดินดังกล่าวยังคงเป็นเอกสารสิทธิ์ ส.ค. ๑ เลขที่ ๒๕ ตามเดิม เพราะเจ้าพนักงานที่ดินจังหวัดสตูลปฏิเสธที่จะดำเนินการออกหนังสือรับรองการทำประโยชน์ให้

๑๘. ที่ดินตามเอกสาร แบบแจ้งการครอบครองที่ดิน (ส.ค. ๑) เลขที่ ๒๗ หมู่ที่ ๗ ตำบลเกาะสาหร่าย อำเภอเมืองสตูล จังหวัดสตูล แจ้งการครอบครองในนามนางมิห๊ะ หาญทะเล เมื่อวันที่ ๑๐ พฤษภาคม พ.ศ. ๒๔๙๘ เนื้อที่ ๔-๐-๒๐ ไร่ โดยการพิมพ์ลายแม่มือขวาของนายสนู หาญทะเล แจ้งการครอบครองแทน

ที่ดินแปลงดังกล่าวนางสมศรี หาญทะเล บุตรของนายกมล - นางมิห๊ะ หรือแม่ตีหาญทะเล เป็นผู้ครอบครองอยู่ ปัจจุบันเป็นบ้านเลขที่ ๗๕ หมู่ที่ ๗ ตำบลเกาะสาหร่าย อำเภอเมืองสตูล จังหวัดสตูล นางสมศรี หาญทะเล ได้ขายที่ดินดังกล่าวให้แก่บุคคลผู้ที่มีชื่อไปในราคา ๔๐๐,๐๐๐ บาท แต่บุคคลดังกล่าวชำระเงินให้เพียง ๕,๐๐๐ บาทเท่านั้น นางสมศรี หาญทะเล จึงประสงค์เลิกสัญญา และที่ดินแปลงดังกล่าวเป็นเอกสารสิทธิ์ ส.ค. ๑ เลขที่ ๒๗ ตามเดิม

๑๙. ที่ดินตามเอกสาร แบบแจ้งการครอบครองที่ดิน (ส.ค. ๑) เลขที่ ๒๘ หมู่ที่ ๗ ตำบลเกาะสาหร่าย อำเภอเมืองสตูล จังหวัดสตูล มีการแจ้งการครอบครองโดยนายหาญ หาญทะเล เมื่อวันที่ ๑๐ พฤษภาคม ๒๔๙๘ เนื้อที่ ๓-๐-๐ ไร่ โดยมีการพิมพ์ลายแม่มือขวานายสนู หาญทะเล แจ้งการครอบครองแทน

ต่อมาเมื่อวันที่ ๑๑ กุมภาพันธ์ ๒๕๑๐ นายอาบุญ หาญทะเล ได้มอบอำนาจให้นายเล่ง แซ่อึ้ง ให้ยื่นคำขอรับรองการทำประโยชน์และจดทะเบียนสิทธิและนิติกรรมขายที่ดินให้แก่ นายเล่ง แซ่อึ้ง โดยมีการพิมพ์ลายแม่มือของนายอาบุญ หาญทะเล ในหนังสือมอบอำนาจดังกล่าว ทั้งนี้ นายบรรจง อังโชติพันธ์ ลงลายมือชื่อในฐานะพยานในหนังสือนั้น โดยนายเล่ง แซ่อึ้ง เป็นผู้ลงลายมือชื่อในเอกสารต่างๆ ในการจดทะเบียนดังกล่าว ในที่สุดได้ออกเป็นหนังสือรับรองการทำประโยชน์ (น.ส.๓) เลขที่ ๒๘ หน้า ๑๐๒ หมู่ที่ ๗ ตำบลเกาะสาหร่าย อำเภอเมืองสตูล จังหวัดสตูล เนื้อที่ ๓-๐-๐ ไร่ ในนามนายอาบุญ หาญทะเล เมื่อวันที่ ๒๒ มีนาคม ๒๕๑๖ และต่อมาในวันที่ ๑๖ เมษายน ๒๕๑๖ นายอาบุญ หาญทะเล อยู่บ้านเลขที่ ๗๖

หมู่ที่ ๗ ตำบลเกาะสาหร่าย อำเภอเมืองสตูล จังหวัดสตูล ได้จดทะเบียนขายที่ดินดังกล่าวให้แก่นายเล่ง แซ่อึ้ง ปัจจุบันที่ดินแปลงดังกล่าวมีชื่อนายสุพล สมานุกร เป็นผู้ครอบครอง

แต่นายสุราษฎร์ หาญทะเล ยืนยันว่าตนเป็นบุตรนายอาบู่ - นางรียะ หาญทะเล อยู่ บ้านเลขที่ ๖๐ หมู่ที่ ๗ ตำบลเกาะสาหร่าย อำเภอเมืองสตูล จังหวัดสตูล ส่วนนายอาบู่ หาญทะเล เป็นบุตร ของนายยาหยา-นางลิจา หาญทะเล อยู่บ้านเลขที่ ๑๑ หมู่ที่ ๗ ตำบลเกาะสาหร่าย อำเภอเมืองสตูล จังหวัด สตูล โดยนายอาบู่ หาญทะเล อยู่ในบ้านดังกล่าวกับพี่สาวของนายสุราษฎร์ หาญทะเล คือ นางมณฑา สุนทรไชย (หาญทะเล เก่า) และนางมณฑา สุนทรไชย ให้บุตรของตนครอบครองอยู่ในปัจจุบัน โดยมีข้อ พิรุช คือ ชื่อบิดามารดาของนายอาบู่ หาญทะเล หรือหารทะเล ไม่ตรงกับความเป็นจริง ตลอดจนเลขที่บ้าน ของนายอาบู่ หาญทะเล หรือหารทะเล ก็ไม่ตรงกับความเป็นจริงเช่นกัน เพราะบ้านเลขที่ ๑๖ หมู่ที่ ๗ ตำบลเกาะสาหร่าย อำเภอเมืองสตูล จังหวัดสตูล เป็นบ้านของนายบรรจง-นางดารา อังโชติพันธุ์ โดยที่รัฐ จะต้องเพิกถอนหนังสือรับรองการทำประโยชน์ (น.ส.๓) เลขที่ ๒๘ หน้า ๑๐๒ หมู่ที่ ๗ ตำบลเกาะสาหร่าย อำเภอเมืองสตูล จังหวัดสตูล ในนาม นายสุพล สมานุกร เสีย พร้อมรับรองสิทธิของทายาทของนายอาบู่ หาญทะเล หรือหารทะเล ต่อไป

๒๐. ที่ดินตามเอกสาร แบบแจ้งการครอบครองที่ดิน (ส.ค. ๑) เลขที่ ๒๘ หมู่ ๗ ตำบลเกาะ สาหร่าย อำเภอเมืองสตูล จังหวัดสตูล มีการแจ้งการครอบครองในนามนางกิมตุ้ หารทะเล เมื่อวันที่ ๔ พฤษภาคม ๒๕๔๘ เนื้อที่ ๖-๓-๐ ไร่ โดยมีการพิมพ์ลายแม่มือขวาของนายภิกรม หารทะเล แจ้งการ ครอบครองแทน

ต่อมา เมื่อวันที่ ๑๕ ธันวาคม ๒๕๐๘ นางกิมตุ้ หารทะเล ได้มอบอำนาจให้นายบรรจง อังโชติพันธุ์ ขอรับรองการทำประโยชน์ และจดทะเบียนสิทธิและนิติกรรมขายที่ดินให้แก่ นายบรรจง อังโชติพันธุ์ โดยพิมพ์ลายแม่มือซ้ายของนางกิมตุ้ หารทะเล ในหนังสือมอบอำนาจดังกล่าว นายบรรจง อังโชติพันธุ์ ลงลายมือชื่อในฐานะพยาน ในที่สุดได้ออกเป็นหนังสือรับรองการทำประโยชน์ (น.ส.๓) เลขที่ ๒๘ หน้า ๑๐๒ หมู่ที่ ๗ ตำบลเกาะสาหร่าย อำเภอเมืองสตูล จังหวัดสตูล เนื้อที่ ๑๖ - ๒ - ๐ ไร่ ในนามนางกิมตุ้ หารทะเล เมื่อวันที่ ๑๕ กุมภาพันธ์ พ.ศ. ๒๕๑๑ โดยระบุว่านางกิมตุ้ หารทะเล เป็นบุตรนายมีะด๊ะ - นางมีนะ หารทะเล อยู่บ้านไม่มีเลขที่ หมู่ที่ ๗ ตำบลเกาะสาหร่าย อำเภอเมืองสตูล จังหวัดสตูล และในวันเดียวกัน ได้จดทะเบียนขายที่ดินดังกล่าวให้แก่นายบรรจง อังโชติพันธุ์ ปัจจุบันที่ดิน แปลงดังกล่าว มีนายสุพล สมานุกร และนางณัฐธัญญา สมานุกร เป็นผู้ครอบครอง

แต่นางกิมเอียน สิริฮัน ยืนยันว่า ตนเป็นบุตรของนายภิกรม - นางกิมตุ้ หารทะเล โดย นางกิมตุ้ หารทะเล เป็นบุตรนายหมาด๊ะ - นางมิหน่า หารทะเล โดยบิดามารดาอยู่ที่บ้านเลขที่ ๑๑ หมู่ที่ ๗ ตำบลเกาะสาหร่าย อำเภอเมืองสตูล จังหวัดสตูล และนางกิมเอียน สิริฮัน อยู่บ้านดังกล่าวตั้งแต่เด็กกับบิดา มารดาจนถึงปัจจุบัน และนางกิมตุ้ หารทะเล เพิ่งเสียชีวิตไปเมื่อ ปี พ.ศ. ๒๕๔๗ นี้เอง ที่ดินแปลงนี้ นางกิมเอียน สิริฮัน ครอบครองร่วมกับพี่น้องอีก ๒ คน คือนายสมจินต์ หาญทะเล และนายบุญชู หาญทะเล นางกิมเอียน สิริฮัน ยืนยันว่า นางกิมตุ้ หารทะเล ไม่เคยขายที่ดินให้แก่ผู้ใด และมีข้อพิรุช คือ เลขที่บ้านของ นางกิมตุ้ หารทะเล ก็ไม่ตรงกับความเป็นจริง เพราะบ้านเลขที่ ๑๑ หมู่ที่ ๗ ตำบลเกาะสาหร่าย อำเภอเมือง สตูล จังหวัดสตูล เป็นบ้านของนางกิมตุ้ หารทะเล มาตั้งแต่ดั้งเดิม โดยที่รัฐจะต้องเพิกถอนหนังสือรับรอง

การทำประโยชน์ (น.ส.๓) เลขที่ ๒๕ หน้า ๑๐๒ หมู่ที่ ๗ ตำบลเกาะสาหร่าย อำเภอเมืองสตูล จังหวัดสตูล
ในนาม นายสุพล สมานุกร และนางฉวีภรณ์ญา สมานุกร เสีย พร้อมรับรองสิทธิของทายาทของนางกิมดู
หารทะเล หรือหาญทะเล ต่อไป

๒๑. ที่ดินตามเอกสาร แบบแจ้งการครอบครองที่ดิน (ส.ค. ๑) เลขที่ ๓๐ หมู่ที่ ๗ ตำบลเกาะ
สาหร่าย อำเภอเมืองสตูล จังหวัดสตูล มีการแจ้งการครอบครองในนามนายสมัน หารทะเล เมื่อวันที่ ๔
พฤษภาคม พ.ศ. ๒๔๘๘ เนื้อที่ ๑-๒-๐ ไร่ โดยการพิมพ์ลายแม่มือขวาของ นายสนู หารทะเล แจ้งการ
ครอบครองแทน

ต่อมาเมื่อวันที่ ๑๑ กุมภาพันธ์ พ.ศ. ๒๕๑๐ นายสมัน หารทะเล ได้มอบอำนาจให้
นายเล่ง แซ่อึ้ง ยื่นคำขอรับรองการทำประโยชน์ และจดทะเบียนสิทธิและนิติกรรมขายที่ดินให้แก่
นายเล่ง แซ่อึ้ง โดยการพิมพ์ลายแม่มือขวาของนายสมัน หารทะเล ในหนังสือมอบอำนาจดังกล่าว
นายบรรจง อังโชติพันธุ์ ได้ลงลายมือชื่อในฐานะพยาน ในที่สุดได้ออกเป็นหนังสือรับรองการทำประโยชน์
(น.ส.๓) เลขที่ ๓๐ หน้า ๑๐๒ หมู่ที่ ๗ ตำบลเกาะสาหร่าย อำเภอเมืองสตูล จังหวัดสตูล ในนามนายสมัน
หารทะเล โดยระบุว่า เป็นบุตรนายดาหาราบ-นางกุนึ่ง หารทะเล อยู่บ้านเลขที่ ๓๖ หมู่ที่ ๗ ตำบล
เกาะสาหร่าย อำเภอเมืองสตูล จังหวัดสตูล เนื้อที่ ๖-๑-๐ ไร่ เมื่อวันที่ ๑๖ เมษายน พ.ศ. ๒๕๑๖ และ
ในวันเดียวกันได้จดทะเบียนขายที่ดินให้แก่ นายเล่ง แซ่อึ้ง

แต่นางสายพิณ สุวรรณกุล ยืนยันเป็นบุตรของนายสมัน หรือสามัน และนางแมะบุ
หารทะเล อยู่บ้านเลขที่ ๑๑๕ หมู่ที่ ๗ ตำบลเกาะสาหร่าย อำเภอเมืองสตูล จังหวัดสตูล เดิมนายสมัน หรือ
สามัน หารทะเล อยู่บ้านเลขที่ ๔๒ หมู่ที่ ๗ ตำบลเกาะสาหร่าย อำเภอเมืองสตูล จังหวัดสตูล แต่ต่อมาทั้ง
บิดามารดาย้ายมาอยู่กับนางสายพิณ สุวรรณกุล ที่บ้านเลขที่ ๑๑๕ ดังกล่าว ที่ดินแปลงนี้ปัจจุบัน
นางสายพิณ สุวรรณกุล ยังครอบครองอยู่ แต่ก็เช่าจากบุคคลอื่นที่อ้างว่าซื้อจากนายเล่ง แซ่อึ้ง โดยนายสมพร
สุวรรณกุล สามีตนยอมลงลายมือชื่อเช่าไว้เพราะกลัวถูกยึดเป็นที่ดินของอุทยานแห่งชาติ นางสายพิณ
สุวรรณกุล ยืนยันว่า นายสมัน หรือสามัน หารทะเล ไม่เคยขายที่ดินให้แก่ผู้ใด และมีข้อพิรุธ คือ เลขที่บ้าน
ของนายสมัน หรือสามัน หารทะเล ก็ไม่ตรงกับความเป็นจริง เพราะบ้านเลขที่ ๓๖ หมู่ที่ ๗ ตำบลเกาะ
สาหร่าย อำเภอเมืองสตูล จังหวัดสตูล เป็นบ้านของนายบรรจง-นางคารา อังโชติพันธุ์ โดยที่รัฐจะต้องเพิก
ถอนหนังสือรับรองการทำประโยชน์ (น.ส.๓) เลขที่ ๓๐ หน้า ๑๐๒ หมู่ที่ ๗ ตำบลเกาะสาหร่าย อำเภอเมือง
สตูล จังหวัดสตูล ในนาม นายเล่ง แซ่อึ้ง เสีย พร้อมรับรองสิทธิของทายาทของนายสมัน หรือสามัน
หารทะเล ต่อไป

๒๒. ที่ดินตามเอกสาร แบบแจ้งการครอบครองที่ดิน (ส.ค. ๑) เลขที่ ๓๑ หมู่ที่ ๗ ตำบลเกาะ
สาหร่าย อำเภอเมืองสตูล จังหวัดสตูล แจ้งการครอบครองในนามนายต่าง หารทะเล เมื่อวันที่ ๖ พฤษภาคม
พ.ศ. ๒๔๘๘ เนื้อที่ ๑ - ๐ - ๖๐ ไร่ โดยการพิมพ์ลายแม่มือขวาของนายสนู หารทะเล แจ้งการครอบครองแทน

ที่ดินแปลงดังกล่าวนางทิว หารทะเล กับนางสมถวิล หารทะเล บุตรของนายต่าง หรือ
ดั่ง-นางลีดี หารทะเล โดยนางทิว หารทะเล อยู่บ้านเลขที่ ๕๕ หมู่ที่ ๗ ตำบลเกาะสาหร่าย อำเภอเมืองสตูล
จังหวัดสตูล ปัจจุบันสำนักงานประมงตั้งอยู่ในที่ดินแปลงดังกล่าวบางส่วน พร้อมทั้งทำรั้วล้อมรอบบริเวณ

สำนักงาน ถึงแม่นางทิว หาญทะเล และนางสมถวิล หาญทะเล จะได้โต้แย้ง แต่เจ้าหน้าที่สำนักงานประมง กลับเพิกเฉย ส่วนที่เหลือตนยังคงครอบครองอยู่ และยังคงเป็นเอกสารสิทธิ์ ส.ค. ๑ เลขที่ ๓๑ ตามเดิม

๒๓. ที่ดินตามเอกสาร แบบแจ้งการครอบครองที่ดิน (ส.ค. ๑) เลขที่ ๓๓ หมู่ที่ ๗ ตำบลเกาะสาหร่าย อำเภอเมืองสตูล จังหวัดสตูล แจ้งการครอบครองในนาม นางหาหนา หารทะเล อายุ ๘๐ ปี เมื่อวันที่ ๖ พฤษภาคม พ.ศ. ๒๔๘๘ เนื้อที่ ๗-๒-๖๐ ไร่ โดยการพิมพ์ลายแม่มีมือขวา นายสนู หารทะเล แจ้งการครอบครองแทน

ต่อมาเมื่อวันที่ ๑๕ ธันวาคม พ.ศ. ๒๕๐๕ นางหาหนา หารทะเล ได้มอบอำนาจให้นายบรรจง อังโชติพันธุ์ ยื่นคำร้องรับรองการทำประโยชน์ และจดทะเบียนขายที่ดินดังกล่าวให้แก่ นายบรรจง อังโชติพันธุ์ โดยมีการพิมพ์ลายแม่มีมือซ้ายของนางหาหนา หารทะเล ในฐานะผู้มอบอำนาจและ นายบรรจง อังโชติพันธุ์ ลงลายมือชื่อในฐานะพยานในหนังสือมอบอำนาจดังกล่าว พร้อมระบุว่า นางหาหนา หารทะเล อายุ ๗๑ ปี ในที่สุดได้ออกเป็นหนังสือรับรองการทำประโยชน์ (น.ส.๓) เลขที่ ๓๓ หน้า ๑๐๓ หมู่ที่ ๗ ตำบลเกาะสาหร่าย อำเภอเมืองสตูล จังหวัดสตูล เนื้อที่ ๑๗-๐-๐ ไร่ เมื่อวันที่ ๑๕ กุมภาพันธ์ พ.ศ. ๒๕๑๑ ต่อมาในวันเดียวกันได้จดทะเบียนขายให้แก่ นายบรรจง อังโชติพันธุ์ ปัจจุบันมีชื่อนายสุพล สมานุกร และ นางฉวีภรณ์ สมานุกร เป็นผู้ครอบครอง

นายสุเต็ม หาญทะเล เป็นบุตรนายชาเต๊ะ-นางลิยะ หาญทะเล โดยนางลิยะ หารทะเล หรือหาญทะเล มารดาของตนเป็นบุตรนางหาหนา หาญทะเล ยืนยันว่า นางหาหนา หารทะเล หรือหาญทะเล ไม่เคยจดทะเบียนขายที่ดินให้แก่ผู้ใด ที่ดินดังกล่าวนายสุเต็ม หารทะเล หรือหาญทะเล พร้อมกับมารดา ได้ครอบครองตลอดมาจนถึงปัจจุบัน โดยที่รัฐจะต้องเพิกถอนหนังสือรับรองการทำประโยชน์ (น.ส.๓) เลขที่ ๓๓ หน้า ๑๐๒ หมู่ที่ ๗ ตำบลเกาะสาหร่าย อำเภอเมืองสตูล จังหวัดสตูล ในนาม นายสุพล สมานุกร และนางฉวีภรณ์ สมานุกร เสีย พร้อมรับรองสิทธิของทายาทของ นางหาหนา หารทะเล หรือหาญทะเล ต่อไป

๒๔. ที่ดินตามเอกสาร แบบแจ้งการครอบครองที่ดิน (ส.ค. ๑) เลขที่ ๓๔ หมู่ที่ ๗ ตำบลเกาะสาหร่าย อำเภอเมืองสตูล จังหวัดสตูล แจ้งการครอบครองในนามนางยาระ หาญทะเล เมื่อวันที่ ๖ พฤษภาคม พ.ศ. ๒๔๘๘ เนื้อที่ ๓-๓-๐ ไร่ โดยการพิมพ์ลายแม่มีมือขวาของนายสนู หารทะเล แจ้งการครอบครองแทน

ที่ดินแปลงดังกล่าวนางสาวสะหว่า หาญทะเล บุตรนายคำหลี่ - นางย่าห๊ะ หรือย่าห๊ะ หาญทะเล เป็นผู้ครอบครองร่วมกับพี่น้องอีก ๔ คน และนางสาวสะหว่า หาญทะเล เป็นผู้จัดการมรดกของ นางย่าห๊ะ หรือนางย่าห๊ะ หาญทะเล ตามคำสั่งศาล แต่เมื่อไปขอออกหนังสือรับรองการทำประโยชน์เพื่อแบ่งให้แก่พี่น้อง เจ้าพนักงานที่ดินจังหวัดสตูลกลับปฏิเสธที่จะดำเนินการให้

๒๕. ที่ดินตามเอกสาร แบบแจ้งการครอบครองที่ดิน (ส.ค. ๑) เลขที่ ๓๕ หมู่ที่ ๗ ตำบลเกาะสาหร่าย อำเภอเมืองสตูล จังหวัดสตูล แจ้งการครอบครองในนามนายลิตี หาญทะเล อายุ ๖๐ ปี เมื่อวันที่ ๖ พฤษภาคม ๒๔๘๘ เนื้อที่ ๒-๒-๐ ไร่ โดยการพิมพ์ลายแม่มีมือขวาของนายสนู หารทะเล แจ้งการครอบครอง

ต่อมาเมื่อวันที่ ๑๑ กุมภาพันธ์ พ.ศ. ๒๕๑๐ นายลิตี หาญทะเล อายุ ๘๕ ปี อยู่บ้านเลขที่ ๓๖ หมู่ที่ ๗ ตำบลเกาะสาหร่าย อำเภอเมืองสตูล จังหวัดสตูล มอบอำนาจให้นายถั่ง แซ่อึ้ง เป็นผู้ยื่นคำขอ

รับรองการทำประโยชน์และจดทะเบียนสิทธิและนิติกรรมขายที่ดินให้นายเล่ง แซ่อึ้ง โดยมี นายบรรจง อังโชติพันธุ์ ลงลายมือชื่อในฐานะพยาน ในที่สุดได้ออกเป็นหนังสือรับรองการทำประโยชน์ (น.ส.๓) เลขที่ ๑๕ หน้า ๑๐๓ ตำบลเกาะสาหร่าย อำเภอเมืองสตูล จังหวัดสตูล ในนามนายลิตี หาญทะเล เป็นบุตร นายคาราย-นางกุหนิง หารทะเล อยู่บ้านเลขที่ ๑๖ หมู่ที่ ๗ ตำบลเกาะสาหร่าย อำเภอเมืองสตูล จังหวัด สตูล เนื้อที่ ๕-๑-๒๕ ไร่ เมื่อวันที่ ๑๖ เมษายน พ.ศ. ๒๕๑๖ และในวันเดียวกันจดทะเบียนขายที่ดิน ดังกล่าวให้แก่ นายเล่ง แซ่อึ้ง

แต่นางหารีมี หาญทะเล เกิดวันที่ ๗ สิงหาคม พ.ศ. ๒๔๗๒ บุตรนายริล หรือลิตี - นางอุลละ หาญทะเล อยู่บ้านเลขที่ ๑๕ หมู่ที่ ๗ ตำบลเกาะสาหร่าย อำเภอเมืองสตูล จังหวัดสตูล ที่ดิน ดังกล่าวเป็นของนายริล หาญทะเล บิดาของนางหารีมี หาญทะเล แต่ปัจจุบันมีชาวต่างชาติเข้ามาอยู่ในที่ดิน ของตน และประกอบอาชีพค่าน้ำ บิดามารดาอาศัยอยู่บ้านเดียวกับ นางหารีมี หาญทะเล มาโดยตลอด นายริล หรือลิตี หาญทะเล เสียชีวิต เมื่ออายุได้ ๘๐ กว่าปี โดยเสียชีวิตมาแล้วประมาณ ๑๕ ปี นางหารีมี หาญทะเล ยืนยันว่า นายริล หรือลิตี หาญทะเล ไม่เคยจดทะเบียนขายที่ดินให้แก่ผู้ใด และมีชื่อพิรุศคือ เลขที่บ้านของนายริล หรือลิตี หาญทะเล ก็ไม่ตรงกับความเป็นจริง เพราะบ้านเลขที่ ๑๖ หมู่ที่ ๗ ตำบล เกาะสาหร่าย อำเภอเมืองสตูล จังหวัดสตูล เป็นบ้านของนายบรรจง-นางคารา อังโชติพันธุ์ ประกอบกับตาม หนังสือมอบอำนาจฉบับลงวันที่ ๑๑ กุมภาพันธ์ พ.ศ. ๒๕๑๐ ระบุว่า นายลิตี หาญทะเล อายุ ๘๕ ปี ซึ่งโดย ข้อกำหนดของผู้มอบอำนาจที่มีอายุ ๖๐ ปีขึ้นไป ควรให้ผู้ปกครองท้องที่หรือผู้ที่เชื่อถือได้รับรองว่ามีสติ สมบูรณ์และมีความประสงค์ทำกิจการตามที่มอบอำนาจ โดยที่รัฐจะต้องเพิกถอนหนังสือรับรองการทำ ประโยชน์ (น.ส.๓) เลขที่ ๑๕ หน้า ๑๐๓ หมู่ที่ ๗ ตำบลเกาะสาหร่าย อำเภอเมืองสตูล จังหวัดสตูล ในนาม นายเล่ง แซ่อึ้ง เสีย พร้อมรับรองสิทธิของทายาทของ นายริล หรือลิตี หารทะเล หรือหาญทะเล ต่อไป

๑๖. ที่ดินตามเอกสาร แบบแจ้งการครอบครองที่ดิน (ส.ค. ๑) เลขที่ ๑๖ หมู่ที่ ๗ ตำบลเกาะ สาหร่าย อำเภอเมืองสตูล จังหวัดสตูล แจ้งการครอบครองในนามนางรียะ หารทะเล เมื่อวันที่ ๘ พฤษภาคม พ.ศ. ๒๕๔๘ เนื้อที่ ๔-๑-๕๐ ไร่ โดยการพิมพ์ลายแม่มือขวาของนายสนู หารทะเล แจ้งการ ครอบครองแทน

ต่อมาในวันที่ ๓ สิงหาคม พ.ศ. ๒๕๔๘ นางรียะ หารทะเล ได้ยื่นคำขอรับรองการทำ ประโยชน์ โดยระบุว่าเป็นบุตรของนายอานีะ หารทะเล อยู่บ้านไม่มีเลขที่ หมู่ที่ ๗ ตำบลเกาะสาหร่าย อำเภอเมืองสตูล จังหวัดสตูล โดยการพิมพ์ลายแม่มือขวาของนางรียะ หารทะเล เป็นผู้ยื่น รวมทั้งแบบพิมพ์ ต่างๆ จนในที่สุดได้ออกเป็นหนังสือรับรองการทำประโยชน์ (น.ส.๓) เลขที่ ๑๖ หน้า ๕๔ หมู่ที่ ๗ ตำบล เกาะสาหร่าย อำเภอเมืองสตูล จังหวัดสตูล เนื้อที่ ๔-๑-๕๖ ไร่ ในนามนางฮามียะ บากาก ต่อมา วันที่ ๒๕ มีนาคม พ.ศ. ๒๕๔๑ นายหมัดโรบ บากาก ได้รับโอนมรดกในที่ดินดังกล่าวจาก นางฮามียะ บากาก หลังจากนั้นวันที่ ๗ พฤษภาคม พ.ศ. ๒๕๔๒ นายหมัดโรบ บากาก ได้จดทะเบียนขายที่ดินให้แก่นางทินมณี อังโชติพันธุ์

แต่นายวันชัย สิริฮัน บุตรนายบู - นางลูติ สิริฮัน เดิมอยู่บ้านเลขที่ ๒๘ หมู่ที่ ๗ ตำบล เกาะสาหร่าย อำเภอเมืองสตูล จังหวัดสตูล ปัจจุบันอยู่บ้านเลขที่ ๑๑ หมู่ที่ ๗ ตำบลเกาะสาหร่าย อำเภอเมือง สตูล จังหวัดสตูล ยืนยันว่าที่ดินแปลงดังกล่าวเป็นของนายบู สิริฮัน และปัจจุบันตนเป็นผู้ครอบครองอยู่

ซึ่งบุคคลทั้งสองไม่เคยครองที่ดินดังกล่าวมาก่อน นายวันชัย กิริสัน ทราบเหตุการณ์ที่ดินเป็นชื่อของบุคคลอื่น และปัจจุบันเป็นชื่อของนางทินมณี อังโชติพันธุ์นั้น จากคำบอกกล่าวของนางทินมณี อังโชติพันธุ์เองเมื่อประมาณปี พ.ศ.๒๕๔๗ โดยที่รัฐจะต้องเพิกถอนหนังสือรับรองการทำประโยชน์ (น.ส.๓) เลขที่ ๗๖ หน้า ๕๔ หมู่ที่ ๗ ตำบลเกาะสาหร่าย อำเภอเมืองสตูล จังหวัดสตูล ในนาม นางทินมณี อังโชติพันธุ์ เสีย พร้อมรับรองสิทธิของ นายวันชัย กิริสัน ต่อไป

๒๗. ที่ดินตามเอกสาร แบบแจ้งการครอบครองที่ดิน (ส.ค. ๑) เลขที่ ๗๗ หมู่ที่ ๗ ตำบลเกาะสาหร่าย อำเภอเมืองสตูล จังหวัดสตูล แจ้งการครอบครองในนามเด็กชายเจ๊ะหมั้น เมื่อวันที่ ๘ พฤษภาคม พ.ศ. ๒๕๔๘ เนื้อที่ ๕๐-๐-๐ ไร่ โดยการพิมพ์ลายแม่มือของนายสนู หารทะเล แจ้งการครอบครองแทน

ที่ดินแปลงนี้เด็กชายเจ๊ะหมั้น หรือหมั้น หาญทะเล เป็นบุตรของนายสะบู่ หรือ สนู-นางมิ้อะ หาญทะเล หรือหารทะเล เดิมอยู่ที่บ้านเลขที่ ๗๗ หมู่ที่ ๗ ตำบลเกาะสาหร่าย อำเภอเมืองสตูล จังหวัดสตูล โดยนายสะบู่ หรือสนู หารทะเล หรือหาญทะเล เป็นพี่ชายของนางคารา อังโชติพันธุ์ ภรรยาของนายบรรจง อังโชติพันธุ์ อยู่บ้านเลขที่ ๗๗ หมู่ที่ ๗ ตำบลเกาะสาหร่าย อำเภอเมืองสตูล จังหวัดสตูล แต่ปัจจุบันนายเจ๊ะหมั้น หรือหมั้น หาญทะเล หรือหารทะเล ได้เสียชีวิตไปแล้วตั้งแต่ พ.ศ. ๒๕๒๒ นางสะหว่า หาญทะเล เป็นภรรยาของนายเจ๊ะหมั้น หรือหมั้น หาญทะเล หรือหารทะเล มีบุตรด้วยกัน ๒ คน คือ นายนรินทร์ และนายรายนธ์ หาญทะเล อยู่บ้านเลขที่ ๕๑ หมู่ที่ ๗ ตำบลเกาะสาหร่าย อำเภอเมืองสตูล จังหวัดสตูล ปัจจุบันที่ดินแปลงนี้นางสะหว่า หาญทะเล มีกรณีพิพาททางศาลกับนางคารา อังโชติพันธุ์ และที่ดินแปลง ส.ค. ๑ เลขที่ ๗๗ ยังคงเป็น ส.ค. ๑ อยู่คงเดิม

๒๘. ที่ดินตามเอกสาร แบบแจ้งการครอบครองที่ดิน (ส.ค. ๑) เลขที่ ๗๘ หมู่ที่ ๗ ตำบลเกาะสาหร่าย อำเภอเมืองสตูล จังหวัดสตูล แจ้งการครอบครองในนามนายอาหารน หารทะเล เมื่อวันที่ ๑๕ พฤษภาคม พ.ศ. ๒๕๔๘ เนื้อที่ ๓-๐-๐ ไร่ โดยการพิมพ์ลายแม่มือขวาของนายสนู หารทะเล แจ้งการครอบครองแทน

ต่อมาเมื่อวันที่ ๒๖ กรกฎาคม พ.ศ. ๒๕๑๑ นายอาหารน หารทะเล ได้พิมพ์ลายแม่มือซ้ายมอบอำนาจให้นายบรรจง อังโชติพันธุ์ โดยมีนายแข่ง อังโชติพันธุ์ ลงลายมือชื่อในหนังสือมอบอำนาจดังกล่าวในฐานะพยาน ในที่สุดได้ออกเป็นหนังสือรับรองการทำประโยชน์ (น.ส.๓) เลขที่ ๗๘ หน้า ๑๐๔ หมู่ที่ ๗ ตำบลเกาะสาหร่าย อำเภอเมืองสตูล จังหวัดสตูล ในนามนายอาหารน หาญทะเล บุตรนายดอละ-นางนอม๊ะ หาญทะเล อยู่บ้านไม่มีเลขที่ หมู่ที่ ๗ ตำบลเกาะสาหร่าย อำเภอเมืองสตูล จังหวัดสตูล เนื้อที่ ๕๕-๐-๘๖ ไร่ เมื่อวันที่ ๒๔ สิงหาคม พ.ศ. ๒๕๑๕ และในวันเดียวกันได้จดทะเบียนขายให้แก่ นายบรรจง อังโชติพันธุ์ ปัจจุบันมีชื่อของนางคารา อังโชติพันธุ์ เป็นผู้ครอบครอง

๒๙. ที่ดินตามเอกสาร แบบแจ้งการครอบครองที่ดิน (ส.ค. ๑) เลขที่ ๗๙ หมู่ที่ ๗ ตำบลเกาะสาหร่าย อำเภอเมืองสตูล จังหวัดสตูล แจ้งการครอบครองโดยนายบาบ๋า แซ่โก้ย เมื่อวันที่ ๑๕ พฤษภาคม พ.ศ. ๒๕๔๘ เนื้อที่ ๒-๒-๐ ไร่ โดยการพิมพ์ลายแม่มือขวาของ นายสนู หารทะเล แจ้งการครอบครองแทน

ต่อมาเมื่อประมาณเดือนมีนาคม พ.ศ. ๒๕๑๐ นายบาบ๋า แซ่โก้ย ได้มอบอำนาจให้นายบรรจง อังโชติพันธุ์ เป็นผู้ยื่นคำขอรับรองการทำประโยชน์ในที่ดินดังกล่าว โดยนายบรรจง

อังโชติพันธ์ เป็นผู้ลงลายมือชื่อในแบบพิมพ์ต่างๆ ในการจดทะเบียนดังกล่าวแทน และในที่สุดได้ออกเป็นหนังสือรับรองการทำประโยชน์ (น.ส.๓) เลขที่ ๓๕ หน้า ๑๐๔ หมู่ที่ ๗ ตำบลเกาะสาหร่าย อำเภอเมืองสตูล จังหวัดสตูล ในนามนายบาบ๋า แซ่โก้ย โดยเป็นบุตรนายบาเล้ง-นางปา แซ่โก้ย อยู่บ้านเลขที่ ๓๖ หมู่ที่ ๗ ตำบลเกาะสาหร่าย อำเภอเมืองสตูล จังหวัดสตูล เนื้อที่ ๑๗-๐-๐ ไร่ เมื่อวันที่ ๑๕ กุมภาพันธ์ พ.ศ. ๒๕๑๑ และในวันเดียวกันได้จดทะเบียนขายให้แก่ นายบรรจง อังโชติพันธ์ ปัจจุบันมีชื่อนายสุพล สมานุกร และนางฉวีภรณ์ สมานุกร ในฐานะมีนามเป็นผู้ครอบครอง

แต่นายอุหนา แซ่โก้ย เป็นบุตรนายบาบ๋า - นางริทอย แซ่โก้ย เดิมอยู่บ้านเลขที่ ๕ หมู่ที่ ๗ ตำบลเกาะสาหร่าย อำเภอเมืองสตูล จังหวัดสตูล ซึ่งเป็นบ้านของบิดามารดา ปัจจุบันคนแยกออกมาอาศัยอยู่บ้านเลขที่ ๖๕ หมู่ที่ ๗ ตำบลเกาะสาหร่าย อำเภอเมืองสตูล จังหวัดสตูล โดยนายบาบ๋า แซ่โก้ย เป็นบุตรนายบาเล้ง-นางปา แซ่โก้ย ที่ดินแปลงดังกล่าวเป็นของบิดามารดาของนายอุหนา แซ่โก้ย ซึ่งครอบครองมาโดยตลอดจนถึงปัจจุบัน นายอุหนา แซ่โก้ย ยืนยันว่า นายบาบ๋า แซ่โก้ย ไม่เคยขายที่ดินให้แก่ผู้ใด และมีข้อพิรุธ คือ เลขที่บ้านของนายบาบ๋า แซ่โก้ย ก็ไม่ตรงกับความเป็นจริง เพราะบ้านเลขที่ ๓๖ หมู่ที่ ๗ ตำบลเกาะสาหร่าย อำเภอเมืองสตูล จังหวัดสตูล เป็นบ้านของนายบรรจง-นางดารา อังโชติพันธ์ โดยที่รัฐจะต้องเพิกถอนหนังสือรับรองการทำประโยชน์ (น.ส.๓) เลขที่ ๓๕ หน้า ๑๐๔ หมู่ที่ ๗ ตำบลเกาะสาหร่าย อำเภอเมืองสตูล จังหวัดสตูล ในนามนายสุพล สมานุกร และนางฉวีภรณ์ สมานุกร เสีย พร้อมรับรองสิทธิของทายาทของ นายบาบ๋า แซ่โก้ย ต่อไป

๓๐. ที่ดินตามหนังสือรับรองการทำประโยชน์ (น.ส.๓) เลขที่ ๔๒ หน้า ๑๗๒ หมู่ที่ ๗ ตำบลเกาะสาหร่าย อำเภอเมืองสตูล จังหวัดสตูล ออกให้ในนามนางดารา อังโชติพันธ์ เนื้อที่ ๓๐-๐-๒๐ ไร่ เมื่อวันที่ ๒๒ สิงหาคม พ.ศ. ๒๕๓๕ โดยแยกมาจากหนังสือรับรองการทำประโยชน์ (น.ส.๓) เลขที่ ๓๕ หน้า ๑๐๔ หมู่ที่ ๗ ตำบลเกาะสาหร่าย อำเภอเมืองสตูล จังหวัดสตูล ปัจจุบันอยู่ในนามนายกิจชัย หอพิสุทธิ์สาร บุตรเขยนางดารา อังโชติพันธ์ แต่ติดภาระจำนองไว้ ณ ธนาคารกรุงไทย จำกัด (มหาชน)

๓๑. ที่ดินไม่มีเอกสารสิทธิ หมู่ที่ ๗ ตำบลเกาะสาหร่าย อำเภอเมืองสตูล จังหวัดสตูล โดยนายเอี่ยม หาญทะเล เป็นผู้ครอบครอง เนื้อที่ประมาณ ๒๕ ไร่

ที่ดินแปลงนี้ปัจจุบันนายร้ออาด หาญทะเล เป็นผู้ครอบครองโดยประกอบธุรกิจบ้านพักตากอากาศ ใช้ชื่อว่า "มิตรแฟมิลี่" เลขที่ ๘๐ หมู่ที่ ๗ ตำบลเกาะสาหร่าย อำเภอเมืองสตูล จังหวัดสตูล ที่ดินที่ไม่มีเอกสารสิทธิแปลงนี้ นายร้ออาด หาญทะเล ได้รับการยกให้จากมารดา คือ นางร้อเป็ยะ หาญทะเล โดยมารดาอยู่บ้านเลขที่ ๒๖ หมู่ที่ ๗ ตำบลเกาะสาหร่าย อำเภอเมืองสตูล จังหวัดสตูล และจากการตรวจสอบทะเบียนบ้านเลขที่ ๒๖ หมู่ที่ ๗ ดังกล่าวพบว่า นางร้อเป็ยะ หาญทะเล เป็นบุตร นายเอี่ยม-นางมุนะ หาญทะเล ซึ่งเป็นทะเบียนบ้านเก่าของผู้ที่เข้ามาอยู่เกาะหลีเป๊ะรุ่นแรกๆ พร้อมกับรายอื่นๆ จำนวนรวม ๔๔ ฉบับ ตั้งแต่บ้านเลขที่ ๑ ถึงบ้านเลขที่ ๔๔ ส่วนบ้านเลขที่ที่ต่อกับบ้านเลขที่ ๔๔ ขึ้นไปนั้น ทางราชการออกให้ในภายหลัง โดยเป็นครอบครัวที่ขยายออกจากครอบครัวเดิมและผู้ย้ายภูมิลำเนาเข้ามา นางร้อเป็ยะ หาญทะเล ระบุว่าเข้ามาอยู่ในบ้านเลขที่ ๒๖ หมู่ที่ ๗ ดังกล่าว โดยในทะเบียนบ้านไม่ได้ระบุวันที่ย้ายเข้า ส่วนบุคคลอื่นในบ้านเลขที่ ๒๖ นั้น ระบุว่าเข้ามาอยู่ตั้งแต่ปี พ.ศ. ๒๕๑๑ เป็นต้นมา แสดงว่า นางร้อเป็ยะ หาญทะเล

และนายรอรอด หาญทะเล ครอบครัวที่ดินแปลงนี้มาโดยตลอด จนกระทั่งถึงปัจจุบัน ย่อมได้สิทธิในที่ดินแปลงดังกล่าว

ข้อ ๔ มาตรการการแก้ไขปัญหา

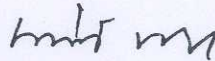
คณะกรรมการสิทธิมนุษยชนแห่งชาติ มีข้อเสนอต่อกระทรวงมหาดไทย และกรมประมง เพื่อดำเนินการดังนี้

๔.๑ ให้กระทรวงมหาดไทยเพิกถอนหนังสือรับรองการทำประโยชน์ (น.ส.๓) ที่ดินบนเกาะหลีเป๊ะ ตำบลเกาะสาหร่าย อำเภอเมืองสตูล จังหวัดสตูล ที่ออกโดยมิชอบ ทั้งนี้ ให้ดำเนินการภายใน ๖ เดือน นับแต่วันที่ได้รับรายงานฉบับนี้

๔.๒ ให้กระทรวงมหาดไทยเร่งรัดให้มีการออกหนังสือรับรองการทำประโยชน์แก่ประชาชนบนเกาะหลีเป๊ะ ตำบลเกาะสาหร่าย อำเภอเมืองสตูล จังหวัดสตูล โดยอาศัยเอกสารสิทธิแบบแจ้งการครอบครองที่ดิน (ส.ค.๑) ทั้งนี้ ให้ดำเนินการภายใน ๖ เดือน นับแต่วันที่ได้รับรายงานฉบับนี้

๔.๓ ให้กระทรวงมหาดไทยเร่งรัดออกเอกสารสิทธิในที่ดินที่นางรอรอบีเยะ หาญทะเล และนายรอรอด หาญทะเล ครอบครองอยู่ ทั้งนี้ ให้ดำเนินการภายใน ๑ เดือน นับแต่วันที่ได้รับรายงานฉบับนี้

๔.๔ ให้กรมประมงรื้อถอนสำนักงานประมงออกจากที่ดินตามเอกสารแบบแจ้งการครอบครองที่ดิน (ส.ค. ๑) เลขที่ ๓๑ หมู่ที่ ๗ ตำบลเกาะสาหร่าย อำเภอเมืองสตูล จังหวัดสตูล หรือจ่ายค่าที่ดินในราคาปัจจุบันตามเนื้อที่ที่กรมประมงใช้ประโยชน์ ให้แก่ทายาทของ นายค่าง หรือตั้ง หาญทะเล ทั้งนี้ ให้ดำเนินการ ภายใน ๑ เดือน นับแต่วันที่ได้รับรายงานฉบับนี้



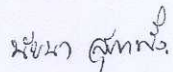
(นายเสน่ห์ จามริก)

ประธานกรรมการสิทธิมนุษยชนแห่งชาติ



(นายจรัล ดิษฐาอภิชัย)

กรรมการสิทธิมนุษยชนแห่งชาติ




(นางสาวนัยนา สุภาพงษ์)

กรรมการสิทธิมนุษยชนแห่งชาติ




(นายวสันต์ พานิช)

กรรมการสิทธิมนุษยชนแห่งชาติ



(คุณหญิงจันทน์ สันตะบุตร)

กรรมการสิทธิมนุษยชนแห่งชาติ



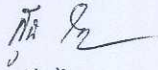
(นายประดิษฐ์ เจริญไทยทวี)

กรรมการสิทธิมนุษยชนแห่งชาติ




(นายสุทิน นพเกตุ)

กรรมการสิทธิมนุษยชนแห่งชาติ




(นางสุนี ไชยรส)

กรรมการสิทธิมนุษยชนแห่งชาติ



(นายสุรสีห์ โกศลนาวิน)

กรรมการสิทธิมนุษยชนแห่งชาติ



(คุณหญิงอัมพร มีสุข)

กรรมการสิทธิมนุษยชนแห่งชาติ



(นางสาวอากร วงษ์สังข์)

กรรมการสิทธิมนุษยชนแห่งชาติ

สำนักงานคณะกรรมการสิทธิมนุษยชนแห่งชาติ วันที่ ๒๕ เดือน พฤษภาคม พ.ศ. ๒๕๕๙